

เลขที่ รพ.กส.๑๖๐๐/๒๕๑๘/๒๕๖๔



การรถไฟแห่งประเทศไทย
ถนนรองเมืองเขตปทุมวัน
กรุงเทพฯ ๑๐๓๓๐

๑๔ ตุลาคม ๒๕๖๔

เรื่อง ขอดัดตั้งป้ายประกาศพระราชกฤษฎีกากำหนดเขตที่ดินที่จะเวนคืน โครงการก่อสร้างทางรถไฟ
สายบ้านไผ่-มหาสารคาม-ร้อยเอ็ด-มุกดาหาร-นครพนม

เรียน นายกองค้การบริหารส่วนตำบลโคกสว่าง

- สิ่งที่ส่งมาด้วย ๑. พระราชกฤษฎีกากำหนดเขตที่ดินที่จะเวนคืน ในพื้นที่บางส่วนในท้องที่อำเภอบ้านไผ่
จังหวัดขอนแก่น อำเภอภูกระดึง อำเภอบรบือ อำเภอเมืองมหาสารคาม จังหวัดมหาสารคาม
อำเภอศรีสมเด็จ อำเภอเมืองร้อยเอ็ด อำเภอจังหาร อำเภอเชียงขวัญ อำเภอโพธิ์ชัย อำเภอโพหนอง
อำเภอเมยวดี อำเภอหนองพอก จังหวัดร้อยเอ็ด อำเภอเลิงนกทา จังหวัดยโสธร อำเภอนิคมน้ำ
สร้อย อำเภอเมืองมุกดาหาร อำเภอห้วยใหญ่ จังหวัดมุกดาหาร และอำเภอธาตุพนม อำเภอ
เรณูนคร อำเภอเมืองนครพนม จังหวัดนครพนม เพื่อดำเนินโครงการก่อสร้างทางรถไฟ สายบ้าน
ไผ่-มหาสารคาม-ร้อยเอ็ด-มุกดาหาร-นครพนม พ.ศ. ๒๕๖๔
๒. แบบป้ายประกาศพระราชกฤษฎีกากำหนดเขตที่ดินที่จะเวนคืน และตำแหน่งติดตั้งป้าย
ประกาศพระราชกฤษฎีกากำหนดเขตที่ดินที่จะเวนคืนที่อยู่ในเขตรับผิดชอบของ
องค์การบริหารส่วนตำบลโคกสว่าง

ตามที่ได้มีประกาศบังคับใช้พระราชกฤษฎีกากำหนดเขตที่ดินที่จะเวนคืน ในพื้นที่บางส่วนใน
ท้องที่อำเภอบ้านไผ่ จังหวัดขอนแก่น อำเภอภูกระดึง อำเภอบรบือ อำเภอเมืองมหาสารคาม จังหวัดมหาสารคาม
อำเภอศรีสมเด็จ อำเภอเมืองร้อยเอ็ด อำเภอจังหาร อำเภอเชียงขวัญ อำเภอโพธิ์ชัย อำเภอโพหนอง อำเภอเมยวดี
อำเภอหนองพอก จังหวัดร้อยเอ็ด อำเภอเลิงนกทา จังหวัดยโสธร อำเภอนิคมน้ำสร้อย อำเภอเมืองมุกดาหาร
อำเภอห้วยใหญ่ จังหวัดมุกดาหาร และอำเภอธาตุพนม อำเภอเรณูนคร อำเภอเมืองนครพนม จังหวัดนครพนม
เพื่อดำเนินโครงการก่อสร้างทางรถไฟ สายบ้านไผ่-มหาสารคาม-ร้อยเอ็ด-มุกดาหาร-นครพนม พ.ศ. ๒๕๖๔
ซึ่งประกาศในราชกิจจานุเบกษา เล่มที่ ๑๓๘ ตอนที่ ๖๐ ก หน้า ๑-๕ ลงวันที่ ๑๕ กันยายน ๒๕๖๔ แล้วนั้น
ตามมาตรา ๕ แห่งพระราชบัญญัติว่าด้วยการเวนคืนและการได้มาซึ่งอสังหาริมทรัพย์ พ.ศ. ๒๕๖๒ ได้กำหนดให้
ประกาศหรือเผยแพร่ให้ประชาชนทราบเป็นการทั่วไป ในระบบเทคโนโลยีสารสนเทศหรือวิธีการอื่นใดที่ประชาชน
ทั่วไปสามารถเข้าถึงได้โดยสะดวก

ดังนั้น เพื่อให้การดำเนินการเวนคืนอสังหาริมทรัพย์เป็นไปตามเจตจำนงแห่งพระราชบัญญัติว่า
ด้วยการเวนคืนและการได้มาซึ่งอสังหาริมทรัพย์ พ.ศ. ๒๕๖๒ การรถไฟฯ จึงได้ดำเนินการจัดทำป้ายประกาศ
เพื่อติดตั้งไว้บริเวณจุดเวนคืนที่ตัดผ่านกับนถนนที่ประชาชนผ่านไปมาและมองเห็นได้ชัดเจน ทั้งนี้รูปแบบและ
ตำแหน่งติดตั้งป้ายประกาศฯ ตามสิ่งที่ส่งมาด้วย ๒ แต่เนื่องจากสถานที่ดังกล่าวอยู่ในเขตรับผิดชอบของท่าน
จึงเห็นควรแจ้งและขออนุญาตจากท่านก่อน เพื่อความสะดวกในการดำเนินการตามเรื่องข้างต้นนี้
การรถไฟฯ ได้มอบหมายให้ นายจักรี จิตวิสุทธิพันธ์ พนักงานเทคนิค ๘ กองจัดการที่ดิน ศูนย์โครงการก่อสร้าง
ฝ่ายโครงการพิเศษและก่อสร้าง การรถไฟฯ โทร.๐๘๒-๔๒๒-๙๑๖๖ และนายสมเกียรติ อนุวงศ์เลขา โทร. ๐๙๓-๓๙๔-๕๙๕๔
นายดำริห์ ประจักษ์กิจ โทร. ๐๘๑-๗๕๐-๑๓๕๕ นายศิริวัฒน์ จิตรแสงจันทร์ โทร. ๐๘๑-๔๖๖-๓๐๒๑ และ
นายอำนาจ นามหอม โทร. ๐๘๔-๑๐๓-๓๓๔๘ เป็นผู้ดำเนินการและประสานงาน

เรียน นายกองค้ำการบริหารส่วนตำบลโคกสว่าง

- ตรวจไฟ 116 หมู่ 7 เทศบาล 116
จุดตัดซึ่งมีขั้วสายอากาศบริเวณถนนผู้ทรงคุณวุฒิ
เขตพื้นที่อื่นที่ 210 เป็นต้น โดยเทศบาลส่งไฟฟ้า
สายมาขึ้นไฟ - สหกรณ์การเกษตร - ไร่หนอง


ขอทราบ - นสพ. นพ.

- 116 หมู่ 7 เทศบาล 116



(นายสมพงษ์ แก้วสุด)

ผู้ช่วยเจ้าพนักงานธุรการ
๕ พ.ย. ๒๕๖๔



จำเอก

(บุญฤทธิ์ กลางประพันธ์)

หัวหน้าสำนักปลัด อบต.โคกสว่าง

๕ พ.ย. ๒๕๖๔

4 พ.ย ๖๔

จึงเรียนมาเพื่อโปรดทราบ และอนุญาตให้ติดตั้งป้ายประกาศพระราชกฤษฎีกากำหนดเขตที่ดินที่
จะเวนคืนดังกล่าว ณ สถานที่ตามที่ระบุไว้ด้วย การรถไฟฯ หวังเป็นอย่างยิ่งว่าจะได้รับความร่วมมือจากท่าน
จึงขอขอบคุณมา ณ โอกาสนี้

ขอแสดงความนับถือ



(นายสมโชค อินทร์นุรักษ์)

หัวหน้ากองจัดการที่ดิน

ผู้ซึ่งได้รับมอบหมายจากผู้ว่าการรถไฟแห่งประเทศไทย
ในฐานะเจ้าหน้าที่เวนคืน

กองจัดการที่ดิน ศูนย์โครงการก่อสร้าง
ฝ่ายโครงการพิเศษและก่อสร้าง
การรถไฟแห่งประเทศไทย
โทร. ๐ ๒๒๒๐ ๔๗๗๐ โทรสาร. ๐ ๒๒๒๐ ๔๗๖๔



พระราชกฤษฎีกา

กำหนดเขตที่ดินที่จะเวนคืน

ในพื้นที่บางส่วนของท้องที่อำเภอบ้านไผ่ จังหวัดขอนแก่น

อำเภอภูผาแดง อำเภอบริบูรณ์ อำเภอเมืองมหาสารคาม จังหวัดมหาสารคาม
อำเภอศรีสมเด็จ อำเภอเมืองร้อยเอ็ด อำเภอจังหาร อำเภอเชียงขวัญ อำเภอโพธิ์ชัย
อำเภอโพนทอง อำเภอเมยวดี อำเภอหนองพอก จังหวัดร้อยเอ็ด อำเภอเลิงนกทา
จังหวัดยโสธร อำเภอนิคมน้ำอ้อย อำเภอเมืองมุกดาหาร อำเภอหว้านใหญ่
จังหวัดมุกดาหาร และอำเภอธาตุพนม อำเภอเรณูนคร อำเภอเมืองนครพนม
จังหวัดนครพนม เพื่อดำเนินโครงการก่อสร้างทางรถไฟ

สายบ้านไผ่ - มหาสารคาม - ร้อยเอ็ด -

มุกดาหาร - นครพนม

พ.ศ. ๒๕๖๔

พระบาทสมเด็จพระปรเมนทรรามาธิบดีศรีสินทรมหาวชิราลงกรณ

พระวชิรเกล้าเจ้าอยู่หัว

ให้ไว้ ณ วันที่ ๑๒ กันยายน พ.ศ. ๒๕๖๔

เป็นปีที่ ๖ ในรัชกาลปัจจุบัน

พระบาทสมเด็จพระปรเมนทรรามาธิบดีศรีสินทรมหาวชิราลงกรณ พระวชิรเกล้าเจ้าอยู่หัว
มีพระบรมราชโองการโปรดเกล้าฯ ให้ประกาศว่า

โดยที่เป็นการสมควรกำหนดเขตที่ดินที่จะเวนคืน ในท้องที่ตำบลบ้านไผ่ ตำบลในเมือง
ตำบลภูเหล็ก ตำบลหินตั้ง อำเภอบ้านไผ่ จังหวัดขอนแก่น ตำบลนาโพธิ์ ตำบลภูผาแดง อำเภอภูผาแดง
ตำบลวังใหม่ ตำบลหนองสิม ตำบลบริบูรณ์ ตำบลหนองโก ตำบลบ่อใหญ่ อำเภอบริบูรณ์ ตำบลหนองโน

ตำบลแวงน่าง ตำบลตลาด ตำบลเขวา ตำบลห้วยแอ่ง อำเภอเมืองมหาสารคาม จังหวัดมหาสารคาม
 ตำบลโพธิ์สัย อำเภอศรีสมเด็จ ตำบลสีแก้ว ตำบลหนองแวง อำเภอเมืองร้อยเอ็ด ตำบลยางใหญ่
 ตำบลปาฝา อำเภอจังหาร ตำบลหมูม้น ตำบลบ้านเชียง ตำบลพระธาตุ ตำบลเชียงขวัญ
 อำเภอเชียงขวัญ ตำบลสะอาด ตำบลเชียงใหม่ ตำบลดอนโอง อำเภอโพธิ์ชัย ตำบลโพธิ์ศรีสว่าง
 ตำบลอุมเม่า ตำบลโพธิ์ทอง ตำบลแวง ตำบลวังสามัคคี อำเภอโพนทอง ตำบลชุมพร อำเภอเมยวดี
 ตำบลกกโพธิ์ ตำบลหนองพอก ตำบลรอบเมือง ตำบลบึงงาม ตำบลโคกสว่าง ตำบลผาน้ำย้อย
 อำเภอหนองพอก จังหวัดร้อยเอ็ด ตำบลห้องแซง ตำบลกุดเชียงหมี ตำบลสามัคคี ตำบลกุดแห่
 อำเภอเลิงนกทา จังหวัดยโสธร ตำบลโชคชัย ตำบลนิคมคำสร้อย ตำบลกกแดง ตำบลนาออก
 ตำบลหนองแวง อำเภอนิคมน้ำคำสร้อย ตำบลนาโสก ตำบลคำอาฮวน ตำบลมุกดาหาร ตำบลบางทรายใหญ่
 อำเภอเมืองมุกดาหาร ตำบลบางทรายน้อย ตำบลชะโนด ตำบลห้วยใหญ่ ตำบลปึงขาม อำเภอหว้านใหญ่
 จังหวัดมุกดาหาร และตำบลน้ำก่ำ ตำบลธาตุพนม ตำบลธาตุพนมเหนือ ตำบลพระกลางทุ่ง
 ตำบลดอนนางหงส์ ตำบลนาถ่อน อำเภอธาตุพนม ตำบลหนองย่างชั้น ตำบลโพนทอง ตำบลนางาม
 อำเภอเรณูนคร ตำบลบ้านกลาง ตำบลคำเตย ตำบลขามเฒ่า ตำบลหนองญาติ ตำบลโพธิ์ตาก
 ตำบลนาทราย ตำบลนาราชควาย ตำบลอาจสามารถ อำเภอเมืองนครพนม จังหวัดนครพนม
 เพื่อสร้างทางรถไฟ เครื่องประกอบทางรถไฟ ทาง และสิ่งจำเป็นอื่นตามโครงการก่อสร้างทางรถไฟ
 สายบ้านไผ่ - มหาสารคาม - ร้อยเอ็ด - มุกดาหาร - นครพนม

อาศัยอำนาจตามความในมาตรา ๑๗๕ ของรัฐธรรมนูญแห่งราชอาณาจักรไทย มาตรา ๘
 วรรคหนึ่ง แห่งพระราชบัญญัติว่าด้วยการเวนคืนและการได้มาซึ่งอสังหาริมทรัพย์ พ.ศ. ๒๕๖๒
 และมาตรา ๓๗ ทวิ แห่งพระราชบัญญัติการรถไฟแห่งประเทศไทย พ.ศ. ๒๕๔๔ ซึ่งแก้ไขเพิ่มเติม
 โดยพระราชบัญญัติการรถไฟแห่งประเทศไทย (ฉบับที่ ๕) พ.ศ. ๒๕๓๐ จึงทรงพระกรุณาโปรดเกล้าฯ
 ให้ตราพระราชกฤษฎีกาขึ้นไว้ ดังต่อไปนี้

มาตรา ๑ พระราชกฤษฎีกานี้เรียกว่า “พระราชกฤษฎีกากำหนดเขตที่ดินที่จะเวนคืน
 ในพื้นที่บางส่วนในท้องที่อำเภอบ้านไผ่ จังหวัดขอนแก่น อำเภอกุตุรัง อำเภอบรบือ
 อำเภอเมืองมหาสารคาม จังหวัดมหาสารคาม อำเภอศรีสมเด็จ อำเภอเมืองร้อยเอ็ด อำเภอจังหาร
 อำเภอเชียงขวัญ อำเภอโพธิ์ชัย อำเภอโพนทอง อำเภอเมยวดี อำเภอหนองพอก จังหวัดร้อยเอ็ด

อำเภอเลิงนกทา จังหวัดยโสธร อำเภอนิคมน้ำอ้อย อำเภอเมืองมุกดาหาร อำเภอห้วยน้ำใหญ่ จังหวัดมุกดาหาร และอำเภอธาตุพนม อำเภอเรณูนคร อำเภอเมืองนครพนม จังหวัดนครพนม เพื่อดำเนินโครงการก่อสร้างทางรถไฟสายบ้านไผ่ - มหาสารคาม - ร้อยเอ็ด - มุกดาหาร - นครพนม พ.ศ. ๒๕๖๔”

มาตรา ๒ พระราชกฤษฎีกานี้ให้ใช้บังคับตั้งแต่วันถัดจากวันประกาศในราชกิจจานุเบกษา เป็นต้นไป

มาตรา ๓ ที่ดินที่จะเวนคืนตามพระราชกฤษฎีกานี้มีวัตถุประสงค์เพื่อใช้ในการสร้าง ทางรถไฟ เครื่องประกอบทางรถไฟ ทาง และสิ่งจำเป็นอื่นตามโครงการก่อสร้างทางรถไฟ สายบ้านไผ่ - มหาสารคาม - ร้อยเอ็ด - มุกดาหาร - นครพนม

มาตรา ๔ พระราชกฤษฎีกานี้ให้ใช้บังคับได้มีกำหนดสี่ปี

มาตรา ๕ เขตที่ดินที่จะเวนคืนตามพระราชกฤษฎีกานี้ อยู่ในท้องที่ตำบลบ้านไผ่ ตำบลในเมือง ตำบลภูเหล็ก ตำบลหินตั้ง อำเภอบ้านไผ่ จังหวัดขอนแก่น ตำบลนาโพธิ์ ตำบลกุดรัง อำเภอกุดรัง ตำบลวังใหม่ ตำบลหนองสิม ตำบลบรบือ ตำบลหนองโก ตำบลบ่อใหญ่ อำเภอบรบือ ตำบลหนองโน ตำบลเวียงนาง ตำบลตลาด ตำบลเขวา ตำบลห้วยแอ่ง อำเภอเมืองมหาสารคาม จังหวัดมหาสารคาม ตำบลโพธิ์ชัย อำเภอศรีสมเด็จ ตำบลสีแก้ว ตำบลหนองแวง อำเภอเมืองร้อยเอ็ด ตำบลยางใหญ่ ตำบลป่าฝาง อำเภอจังหาร ตำบลหมู่มั่น ตำบลบ้านเชียง ตำบลพระธาตุ ตำบลเชียงขวัญ อำเภอเชียงขวัญ ตำบลสะอาด ตำบลเชียงใหม่ ตำบลดอนโอง อำเภอโพธิ์ชัย ตำบลโพธิ์ศรีสว่าง ตำบลอุ่มเม่า ตำบลโพธิ์ทอง ตำบลแวง ตำบลวังสามัคคี อำเภอโพธิ์ทอง ตำบลชุมพร อำเภอเมยวดี ตำบลกกโพธิ์ ตำบลหนองพอก ตำบลรอบเมือง ตำบลบึงงาม ตำบลโคกสว่าง ตำบลผาน้ำย้อย อำเภอหนองพอก จังหวัดร้อยเอ็ด ตำบลห้องแซง ตำบลกุดเชียงหมี ตำบลสามัคคี ตำบลกุดแห่ อำเภอเลิงนกทา จังหวัดยโสธร ตำบลโชคชัย ตำบลนิคมคำสร้อย ตำบลกกแดง ตำบลนาออก ตำบลหนองแวง อำเภอนิคมน้ำอ้อย ตำบลนาโสก ตำบลคำอาฮวน ตำบลมุกดาหาร ตำบลบางทรายใหญ่ อำเภอเมืองมุกดาหาร ตำบลบางทรายน้อย ตำบลชะโนด ตำบลห้วยน้ำใหญ่ ตำบลปงขาม อำเภอห้วยน้ำใหญ่ จังหวัดมุกดาหาร และตำบลน้ำก่ำ ตำบลธาตุพนม ตำบลธาตุพนมเหนือ ตำบลพระกลางทุ่ง ตำบลดอนนางหงส์ ตำบลนาถ่อน อำเภอธาตุพนม

ตำบลหนองย่างชั้น ตำบลโพนทอง ตำบลนางาม อำเภอเรณูนคร ตำบลบ้านกลาง ตำบลคำเตย ตำบลขามเฒ่า ตำบลหนองญาติ ตำบลโพธิ์ตาก ตำบลนาทราย ตำบลนาราชควาย ตำบลอาจสามารถ อำเภอเมืองนครพนม จังหวัดนครพนม มีส่วนแคบที่สุดหนึ่งร้อยเมตร และส่วนกว้างที่สุดสี่ร้อยเมตร ทั้งนี้ ภายในแนวเขตตามแผนที่ท้ายพระราชกฤษฎีกานี้

มาตรา ๖ ให้เริ่มต้นเข้าสำรวจที่ดินและอสังหาริมทรัพย์ที่อยู่ภายในแนวเขตที่ดินที่จะเวนคืนตามพระราชกฤษฎีกานี้ภายในหนึ่งร้อยยี่สิบวันนับแต่วันที่พระราชกฤษฎีกานี้ใช้บังคับ

มาตรา ๗ ให้การรถไฟแห่งประเทศไทยเป็นเจ้าหน้าที่ในการเวนคืน

มาตรา ๘ ให้รัฐมนตรีว่าการกระทรวงคมนาคมรักษาการตามพระราชกฤษฎีกานี้

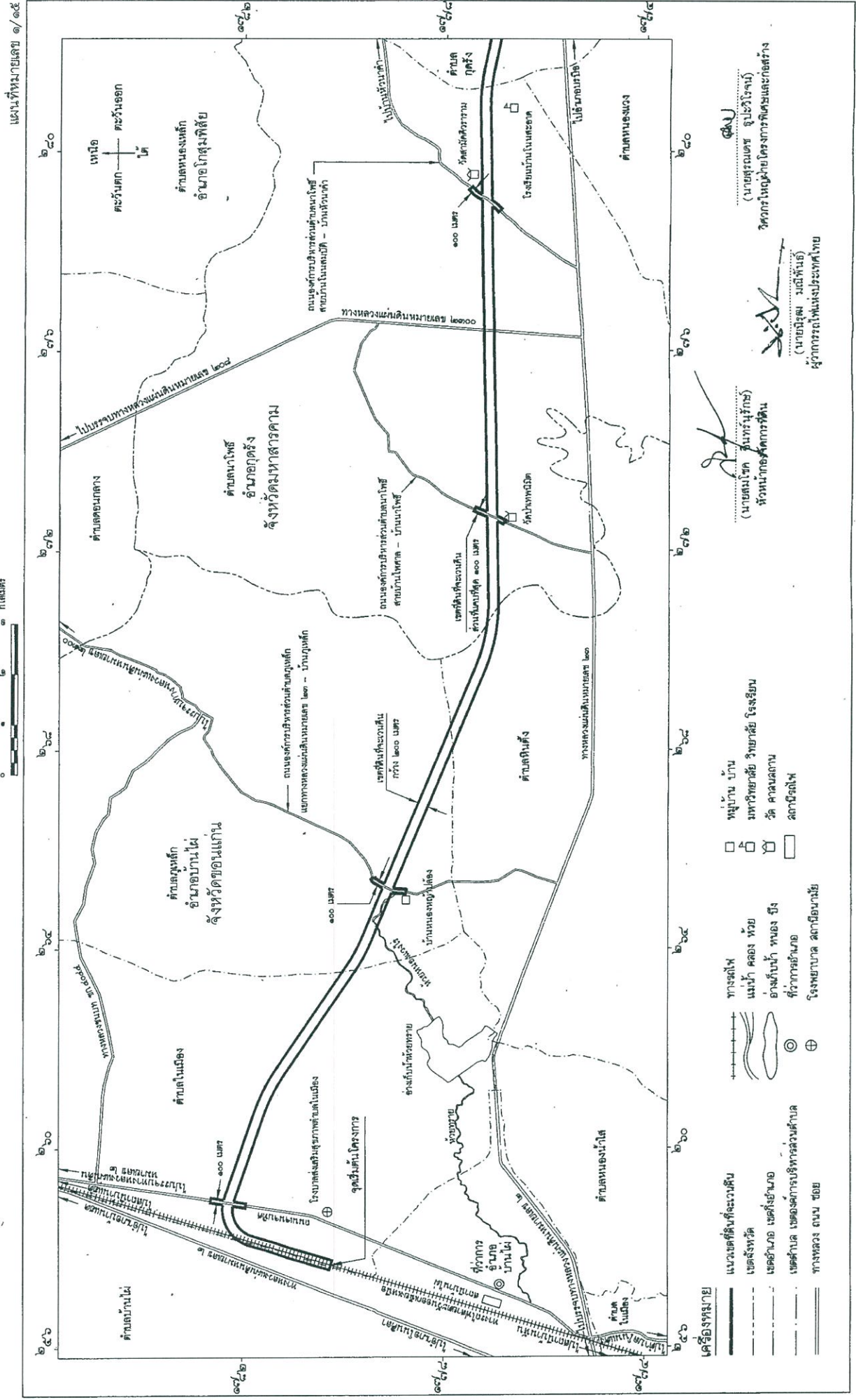
ผู้รับสนองพระบรมราชโองการ

พลเอก ประยุทธ์ จันทร์โอชา

นายกรัฐมนตรี

แผนที่ท้ายพระราชกฤษฎีกากำหนดเขตที่ดินที่บริเวณดิน
 ในพื้นที่บางส่วนของตำบลบ้านไร่ จังหวัดอุทัยธานี อำเภอเมืองนครสวรรค์ อำเภอศรีสมเด็จ อำเภอเมืองร้อยเอ็ด อำเภอจังหาร
 อำเภอเชียงขวัญ อำเภอโพธิ์ชัย อำเภอโพนทอง อำเภอเมยวดี อำเภอหนองพอก จังหวัดร้อยเอ็ด อำเภอเลิงใต้ อำเภอโคกสูง อำเภอเมืองมุกดาหาร
 อำเภอห้วยน้ำขุ่น อำเภอเมืองนครพนม อำเภอเรณูนคร อำเภอเมืองนครพนม จังหวัดนครพนม
 เพื่อดำเนินโครงการก่อสร้างทางรถไฟสายบ้านไร่ - มหาสารคาม - ร้อยเอ็ด - มุกดาหาร - นครพนม

พ.ศ. ๒๕๖๔
 มাত্রส่วน ๑ : ๕๐,๐๐๐
 ๐ ๒ ๔ กิโลเมตร



นายสุรเดช อุบลวิวัฒน์
 (นายสุรเดช อุบลวิวัฒน์)
 วิศวกรในฝ่ายโครงการพิเศษและก่อสร้าง

นายสุเมธ มณีพันธ์
 (นายสุเมธ มณีพันธ์)
 ผู้อำนวยการโครงการที่ดิน

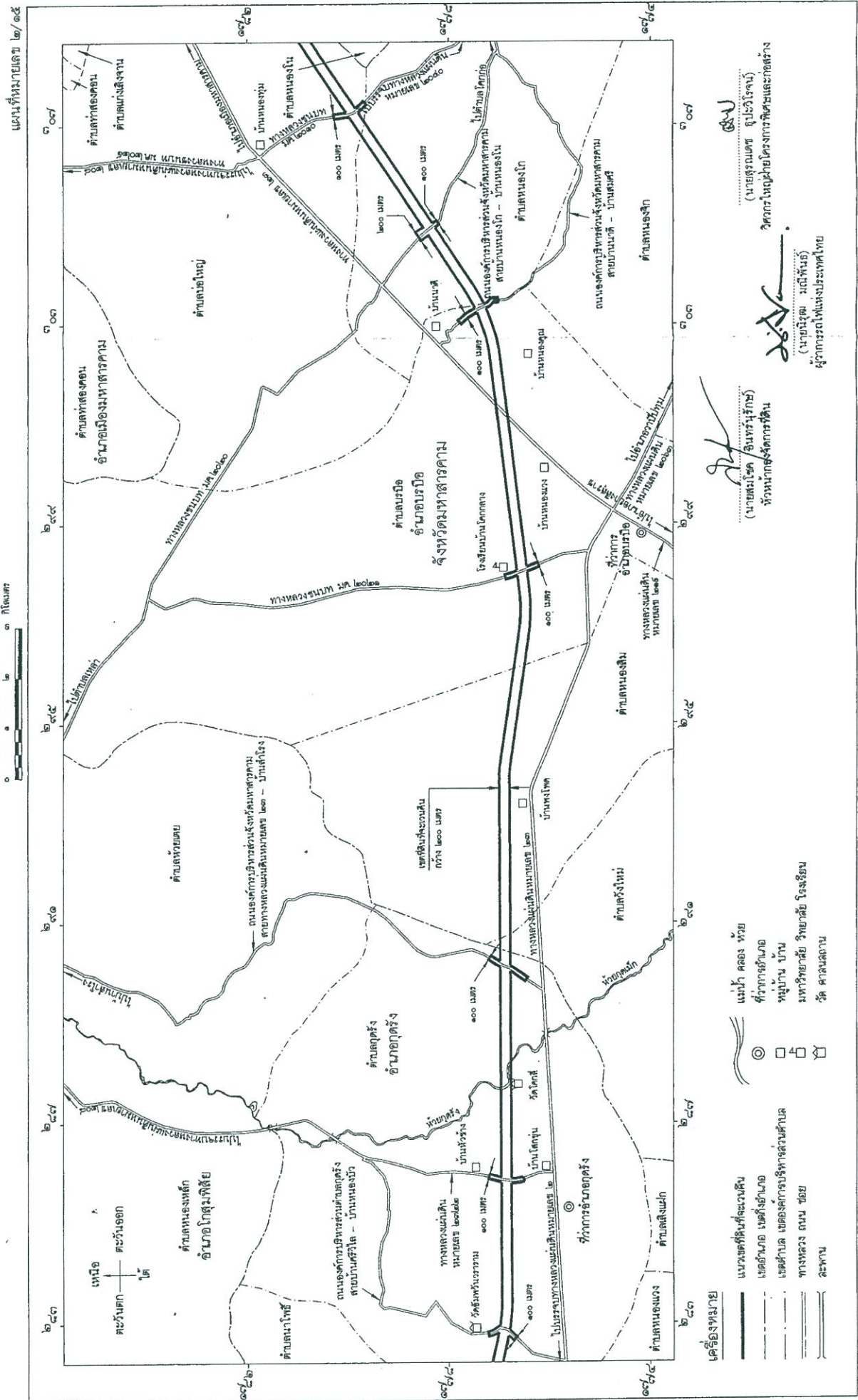
- เครื่องหมาย
- แนวเขตที่ดินที่บริเวณดิน
 - เขตจังหวัด
 - เขตอำเภอ
 - เขตตำบล
 - เขตตำบล เขตองค์การบริหารส่วนตำบล
 - ทางหลวง ถนน ซอย
 - ทางรถไฟ
 - แม่น้ำ คลอง ห้วย
 - อ่างเก็บน้ำ ท้อง ถัง
 - ที่ว่าการอำเภอ
 - โรงพยาบาล สถานีอนามัย
 - หมู่บ้าน
 - มหาวิทยาลัย วิทยาลัย โรงเรียน
 - วัด ศาลากลาง
 - สถานีรถไฟ

แผนที่ท้ายพระราชกฤษฎีกากำหนดเขตที่ดินที่จะเวนคืน

ในพื้นที่บางส่วนในท้องที่อำเภอบ้านฝาง จังหวัดขอนแก่น อำเภอบรบือ อำเภอกุดรัง อำเภอนามน อำเภอเมืองมหาสารคาม จังหวัดมหาสารคาม อำเภอนาคู จังหวัดนครราชสีมา อำเภอนิคมคำสร้อย อำเภอเมืองมุกดาหาร อำเภอเวียงชัย อำเภอโพธิ์ชัย อำเภอโพนทอง อำเภอหนองฮี อำเภอเมืองหนอง จังหวัดย้อย อำเภอเมืองมุกดาหาร อำเภอเมืองนครพนม อำเภอเรณูนคร อำเภอเมืองนครพนม จังหวัดนครพนม

เพื่อดำเนินโครงการก่อสร้างทางรถไฟสายบ้านฝาง - มหาสารคาม - ร้อยเอ็ด - มุกดาหาร - นครพนม

พ.ศ. ๒๕๖๔
มาตราส่วน ๑ : ๕๐,๐๐๐



เครื่องหมาย

- แนวเขตพื้นที่ที่จะเวนคืน
- ชาติบ้านเมือง
- เขตตำบล เขตองค์การบริหารส่วนตำบล
- ทางหลวง ถนน ซอย
- สพาน
- แ่งน้ำ คลอง ฝาย
- ที่ว่าการอำเภอ
- อนุบาล บ้าน
- โรงพยาบาล วิทยาลัย โรงเรียน
- วัด ศาลากลาง

(นายสมิทธิ์ อิ่มทรงสุภัท)
 หัวหน้ากองรังวัดที่ดิน

(นายสุรเดช อุปะวีโรจน์)
 วิศวกรใหญ่ฝ่ายโครงการพิเศษและก่อสร้าง

(นายสุริยา นฤพิลา)
 ผู้อำนวยการฝ่ายประเทศไทย

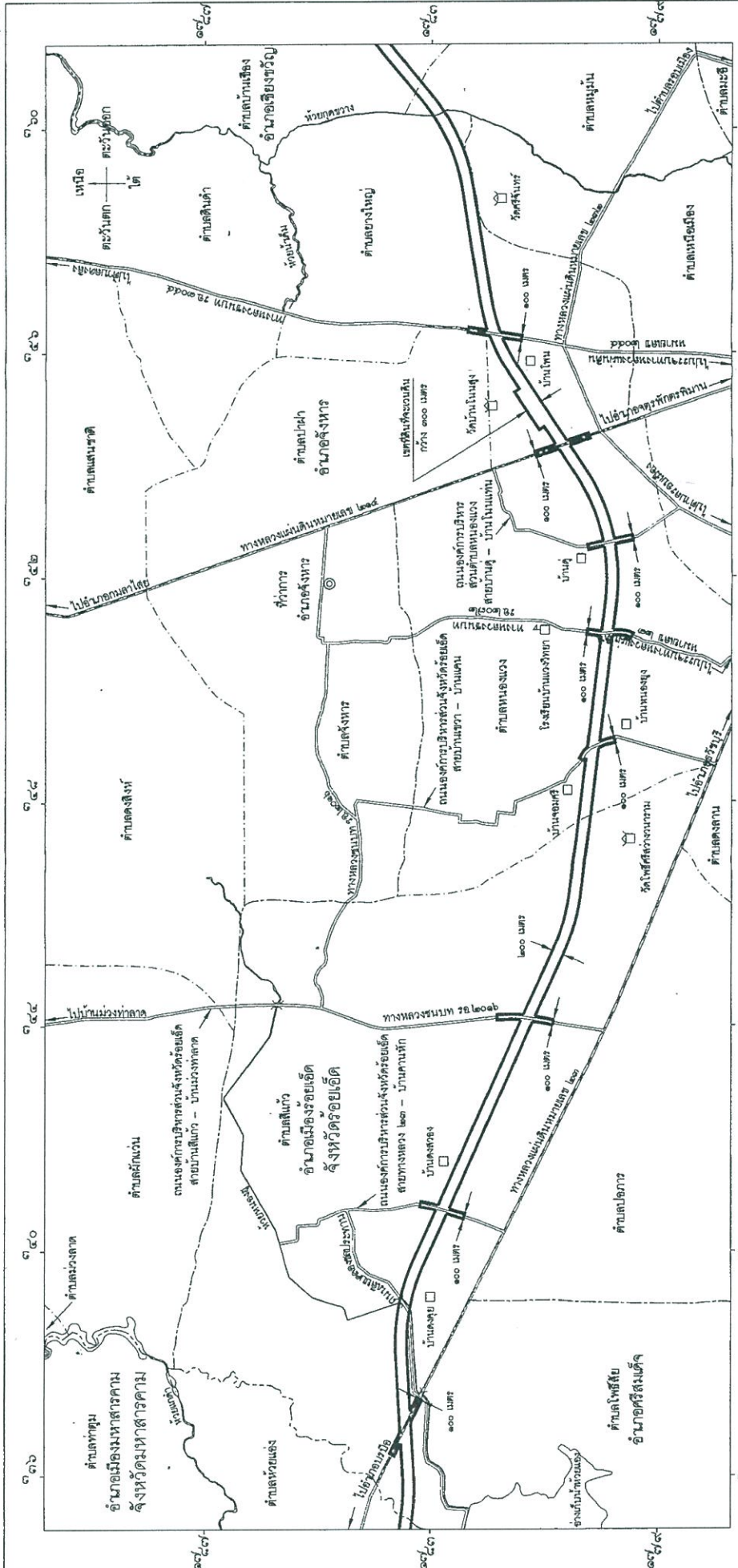
ในพื้นที่บางส่วนของพื้นที่อำเภอบ้านไผ่ จังหวัดขอนแก่น อำเภอเมืองมหาสารคาม อำเภอศรีสมเด็จ อำเภอเมืองร้อยเอ็ด อำเภอจังหาร อำเภอเชียงขวัญ อำเภอโพธิ์ชัย อำเภอโพนทอง อำเภอเมยวดี อำเภอหนองพอก อำเภอเมืองร้อยเอ็ด อำเภอเมืองร้อยเอ็ด อำเภอเมืองมุกดาหาร อำเภอห้วยน้ำใหญ่ จังหวัดมุกดาหาร และอำเภอธาตุพนม อำเภอเรณูนคร อำเภอเมืองนครพนม จังหวัดนครพนม

เพื่อดำเนินโครงการก่อสร้างทางรถไฟสายบ้านไผ่ - มหาสารคาม - ร้อยเอ็ด - มุกดาหาร - นครพนม

พ.ศ. ๒๕๖๔



แผนที่หมายเลข ๔/๑๕



- เครื่องหมาย
- แนวเขตที่ดินที่จองคืน
 - เขตจังหวัด
 - เขตอำเภอ
 - เขตตำบล
 - ทางหลวง
 - สะพาน
 - แม่น้ำ คลอง ห้วย
 - อ่างเก็บน้ำ
 - ที่ว่าการอำเภอ
 - หมู่บ้าน
 - มหาวิทยาลัย
 - วัด ศาลา
 - ที่ตั้งวงเวียน
 - ที่ตั้งอำเภอ
 - เขตองค์การบริหารส่วนตำบล
 - ถนน
 - สะพาน

(นายสมศักดิ์ อินทร์บุปผ)

หัวหน้ากองจัดการที่ดิน

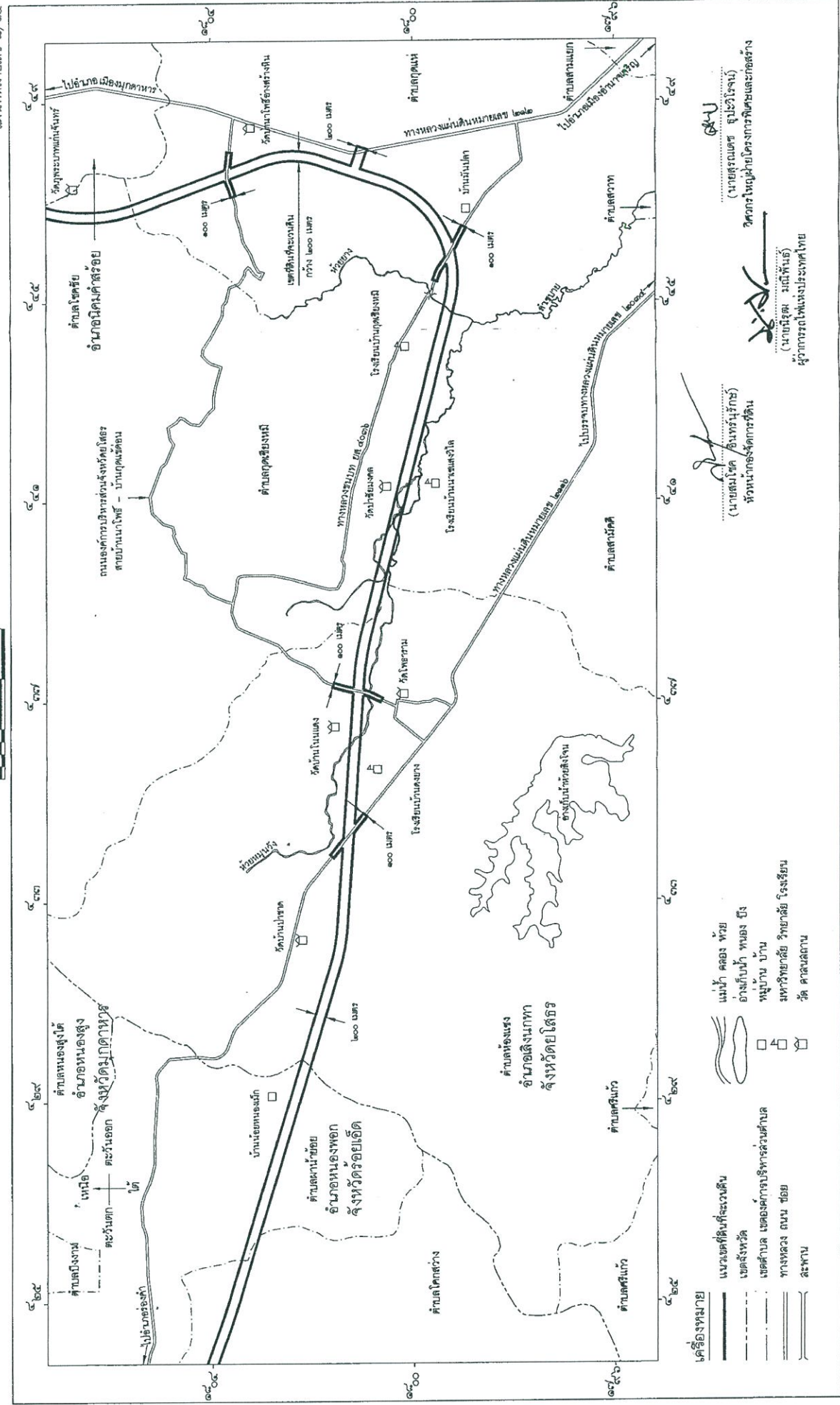

(นายสุรเดช อุไรวิโรจน์)

วิศวกรใหญ่ฝ่ายโครงการพิเศษและก่อสร้าง

(นายสุวิทย์ มณีพันธ์)

ผู้ว่าการรถไฟแห่งประเทศไทย

แผนที่ท้ายพระราชบัญญัติกำหนดเขตที่ดินที่จะเวนคืน
 ในพื้นที่บางส่วนของตำบลบ้านไร่ จังหวัดขอนแก่น อำเภอภูผามาศ อำเภอเมืองมหาสารคาม อำเภอศรีสมเด็จ อำเภอเมืองร้อยเอ็ด อำเภอจังหาร
 อำเภอเสียวชัย อำเภอโพธิ์ชัย อำเภอหนองฮี อำเภอเมืองร้อยเอ็ด อำเภอเมืองมหาสารคาม อำเภอเมืองร้อยเอ็ด อำเภอเมืองมหาสารคาม
 อำเภอหนองฮี อำเภอโพธิ์ชัย อำเภอเมืองร้อยเอ็ด อำเภอเมืองมหาสารคาม อำเภอเมืองร้อยเอ็ด อำเภอเมืองมหาสารคาม อำเภอเมืองร้อยเอ็ด
 อำเภอหนองฮี อำเภอโพธิ์ชัย อำเภอเมืองร้อยเอ็ด อำเภอเมืองมหาสารคาม อำเภอเมืองร้อยเอ็ด อำเภอเมืองมหาสารคาม อำเภอเมืองร้อยเอ็ด
 เพื่อดำเนินโครงการก่อสร้างทางรถไฟสายบ้านไร่ - มหาสารคาม - ร้อยเอ็ด - มุกดาหาร - นครพนม



เครื่องพิมพ์

- แนวเขตที่ดินที่จะเวนคืน
- เขตจังหวัด
- เขตตำบล เขตองค์การบริหารส่วนตำบล
- ทางหลวง ถนน ขยาย
- สะพาน
- แม่น้ำ คลอง ห้วย
- อ่างเก็บน้ำ ท้อง บึง
- หมู่บ้าน บ้าน
- มหาวิทยาลัย วิทยาลัย โรงเรียน
- วัด ศาลาถ้ำ

นายสมศักดิ์ อัครนุกิจ
 หัวหน้ากองจัดการที่ดิน

ดร.อนุ
 (นายสุรนต์ ชูประวีร์)
 วิศวกรใหญ่ฝ่ายโครงการพิเศษและก่อสร้าง

(นายสุรนต์ ชูประวีร์)
 ผู้จัดการฝ่ายงบประมาณ

แผนที่หมายเลข ๘/๑๕

แผนที่กายภาพระวาง ๖๑๖๖๖ กว๊านใหญ่ จังหวัดจันทบุรี จังหวัดตราด จังหวัดพิจิตร จังหวัดอุตรดิตถ์ จังหวัดน่าน จังหวัดน่าน
 ในพื้นที่บางส่วนของจังหวัดจันทบุรี อำเภออ่าวใหญ่ อำเภออ่าวตง อำเภออ่าวไร่ดิน อำเภออ่าวไร่ดิน อำเภออ่าวไร่ดิน อำเภออ่าวไร่ดิน อำเภออ่าวไร่ดิน
 อำเภอเวียงชัย อำเภอเวียงชัย อำเภอเวียงชัย อำเภอเวียงชัย อำเภอเวียงชัย อำเภอเวียงชัย อำเภอเวียงชัย อำเภอเวียงชัย อำเภอเวียงชัย
 อำเภอเวียงชัย อำเภอเวียงชัย อำเภอเวียงชัย อำเภอเวียงชัย อำเภอเวียงชัย อำเภอเวียงชัย อำเภอเวียงชัย อำเภอเวียงชัย อำเภอเวียงชัย
 อำเภอเวียงชัย อำเภอเวียงชัย อำเภอเวียงชัย อำเภอเวียงชัย อำเภอเวียงชัย อำเภอเวียงชัย อำเภอเวียงชัย อำเภอเวียงชัย อำเภอเวียงชัย
 อำเภอเวียงชัย อำเภอเวียงชัย อำเภอเวียงชัย อำเภอเวียงชัย อำเภอเวียงชัย อำเภอเวียงชัย อำเภอเวียงชัย อำเภอเวียงชัย อำเภอเวียงชัย



	ถนน		คลอง
	ทางรถไฟ		ลำน้ำ
	เขื่อน		อ่างเก็บน้ำ
	ที่ตั้งชุมชน		โรงเรียน
	หมู่บ้าน		สถานีอนามัย
	ไร่นา		สถานีตำรวจ
	ป่า		อาคารราชการ
	วัด		อนุสาวรีย์
	ภูเขา		อนุสาวรีย์
	ภูเขา		อนุสาวรีย์
	ภูเขา		อนุสาวรีย์
	ภูเขา		อนุสาวรีย์
	ภูเขา		อนุสาวรีย์
	ภูเขา		อนุสาวรีย์
	ภูเขา		อนุสาวรีย์
	ภูเขา		อนุสาวรีย์
	ภูเขา		อนุสาวรีย์
	ภูเขา		อนุสาวรีย์
	ภูเขา		อนุสาวรีย์
	ภูเขา		อนุสาวรีย์

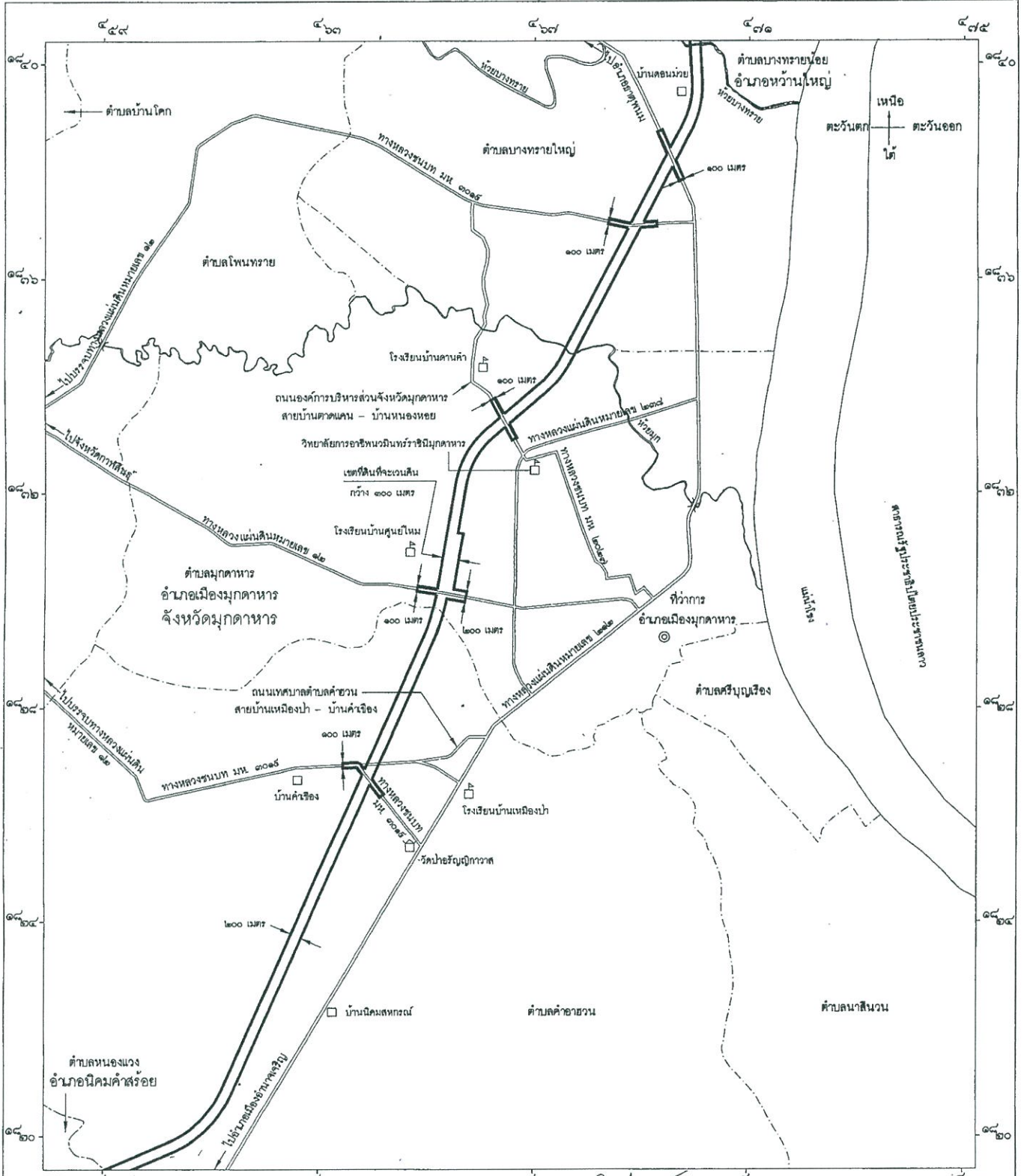
(นายสมเด็จ อิ่มรินทร์) หัวหน้ากองจัดการที่ดิน
 (นายสุรฉัตร อู่ประวีร์) วิศวกรใหญ่ฝ่ายโครงการพิเศษและก่อสร้าง
 (นายวิมล มณีพันธ์) ผู้อำนวยการฝ่ายประเทศไทย

แผนที่ท้ายพระราชกฤษฎีกากำหนดเขตที่ดินที่จะเวนคืน

ในพื้นที่บางส่วนของท้องที่อำเภอบ้านไผ่ จังหวัดขอนแก่น อำเภอภูผามาศ อำเภอเมืองมหาสารคาม จังหวัดมหาสารคาม อำเภอศรีสมเด็จ อำเภอเมืองร้อยเอ็ด อำเภอจังหาร อำเภอเชียงขวัญ อำเภอโพธิ์ชัย อำเภอโพนทอง อำเภอเมยวดี อำเภอหนองพอก จังหวัดร้อยเอ็ด อำเภอเสิงสาง จังหวัดยโสธร อำเภอนิคมน้ำจืดร้อยเอ็ด อำเภอเมืองมุกดาหาร อำเภอหว้านใหญ่ จังหวัดมุกดาหาร และอำเภอธาตุพนม อำเภอเรณูนคร อำเภอเมืองนครพนม จังหวัดนครพนม เพื่อดำเนินโครงการก่อสร้างทางรถไฟสายบ้านไผ่ - มหาสารคาม - ร้อยเอ็ด - มุกดาหาร - นครพนม

พ.ศ. ๒๕๖๔
 มาตรฐาน ๑ : ๕๐,๐๐๐
 ๐ ๑ ๒ ๓ กิโลเมตร

แผนที่หมายเลข ๑๐/๑๕



เครื่องหมาย

- แนวเขตที่ดินที่จะเวนคืน
- - - - - เขตอำเภอ เขตกิ่งอำเภอ
- - - - - เขตตำบล เขตองค์การบริหารส่วนตำบล
- == ทางหลวง ถนน ซอย
- == สะพาน
- ☉ ที่ว่าการอำเภอ
- หมู่บ้าน บ้าน
- มหาวิทยาลัย วิทยาลัย โรงเรียน
- วัด ศาลมณฑล

[Signature]
 (นายสมโชค อินทร์นุกข์)
 หัวหน้ากองจัดการที่ดิน

[Signature]
 (นายสุรณเดช รูปะวีโรจน์)
 วิศวกรใหญ่ฝ่ายโครงการพิเศษและก่อสร้าง

[Signature]
 (นายนิรุฒ มณีพันธ์)
 ผู้ว่าการรถไฟแห่งประเทศไทย

แผนที่ท้ายพระราชกฤษฎีกากำหนดเขตที่ดินที่จะเวนคืน

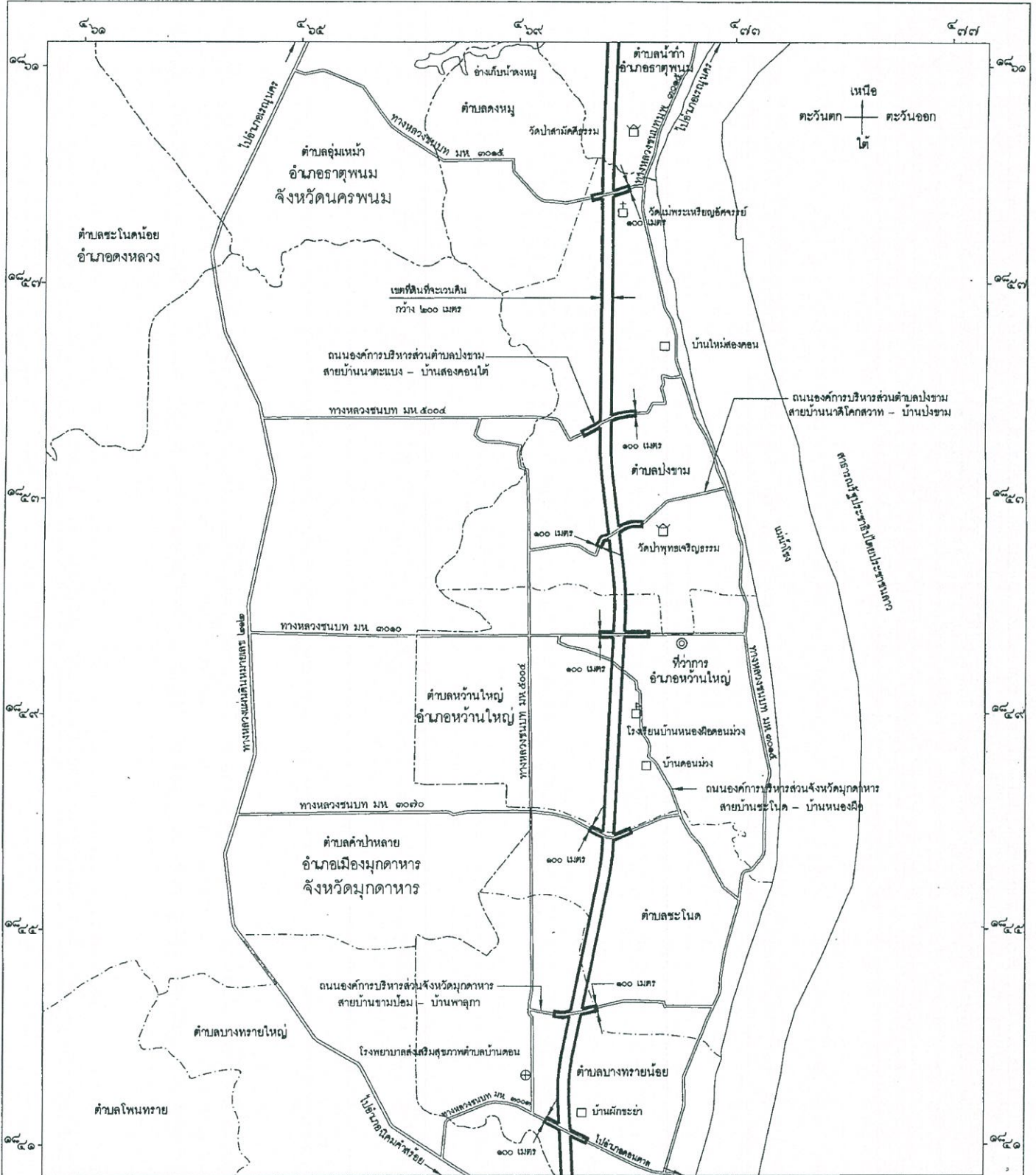
ในพื้นที่บางส่วนของท้องที่อำเภอบ้านไผ่ จังหวัดขอนแก่น อำเภอภูกระดึง อำเภอศรีสัชนาลัย อำเภอเมืองมหาสารคาม จังหวัดมหาสารคาม อำเภอศรีสมเด็จ อำเภอเมืองร้อยเอ็ด อำเภอจังหาร อำเภอเชียงขวัญ อำเภอโพธิ์ชัย อำเภอโพนทอง อำเภอเมยวดี อำเภอหนองพอก จังหวัดร้อยเอ็ด อำเภอเสิงสาง จังหวัดยโสธร อำเภอนิคมน้ำอ้อย อำเภอเมืองมุกดาหาร อำเภอห้วยผึ้ง จังหวัดมุกดาหาร และอำเภอธาตุพนม อำเภอเรณูนคร อำเภอเมืองนครพนม จังหวัดนครพนม เพื่อดำเนินโครงการก่อสร้างทางรถไฟสายบ้านไผ่ - มหาสารคาม - ร้อยเอ็ด - มุกดาหาร - นครพนม

พ.ศ. ๒๕๖๔

มาตราส่วน ๑ : ๕๐,๐๐๐

๐ ๑ ๒ ๓ กิโลเมตร

แผนที่หมายเลข ๑๑/๑๕



เครื่องหมาย

- | | | | | | |
|--|----------------------------------|--|-------------------------------|--|---|
| | แนวเขตที่ดินที่จะเวนคืน | | อ่างเก็บน้ำ ท้อง ปิง | | โบสถ์คริสต์ศาสนา (นายสมชาย อินทร์รักษา) (นายสุรเดช รูปะวีโรจน์) |
| | เขตจังหวัด | | ที่ว่าการอำเภอ | | หัวหน้ากองจัดการที่ดิน วิศวกรใหญ่ฝ่ายโครงการพิเศษและก่อสร้าง |
| | เขตอำเภอ เขตกิ่งอำเภอ | | โรงพยาบาล คลาชีอนาลัย | | หมูบ้าน บ้าน |
| | เขตตำบล เขตองค์การบริหารส่วนตำบล | | มหาวิทยาลัย วิทยาลัย โรงเรียน | | วัด ศาลากลาง |
| | ทางหลวง ถนน ซอย | | บ้านพักคนชรา | | บ้านใหม่สองคอน |
| | แม่น้ำ คลอง ห้วย | | บ้านหนองบัว | | บ้านปราง |

(นายนิรุฒ มณีพันธ์)

ผู้ว่าการรถไฟแห่งประเทศไทย

แผนที่ท้ายพระราชกฤษฎีกากำหนดเขตที่ดินที่จะเวนคืน

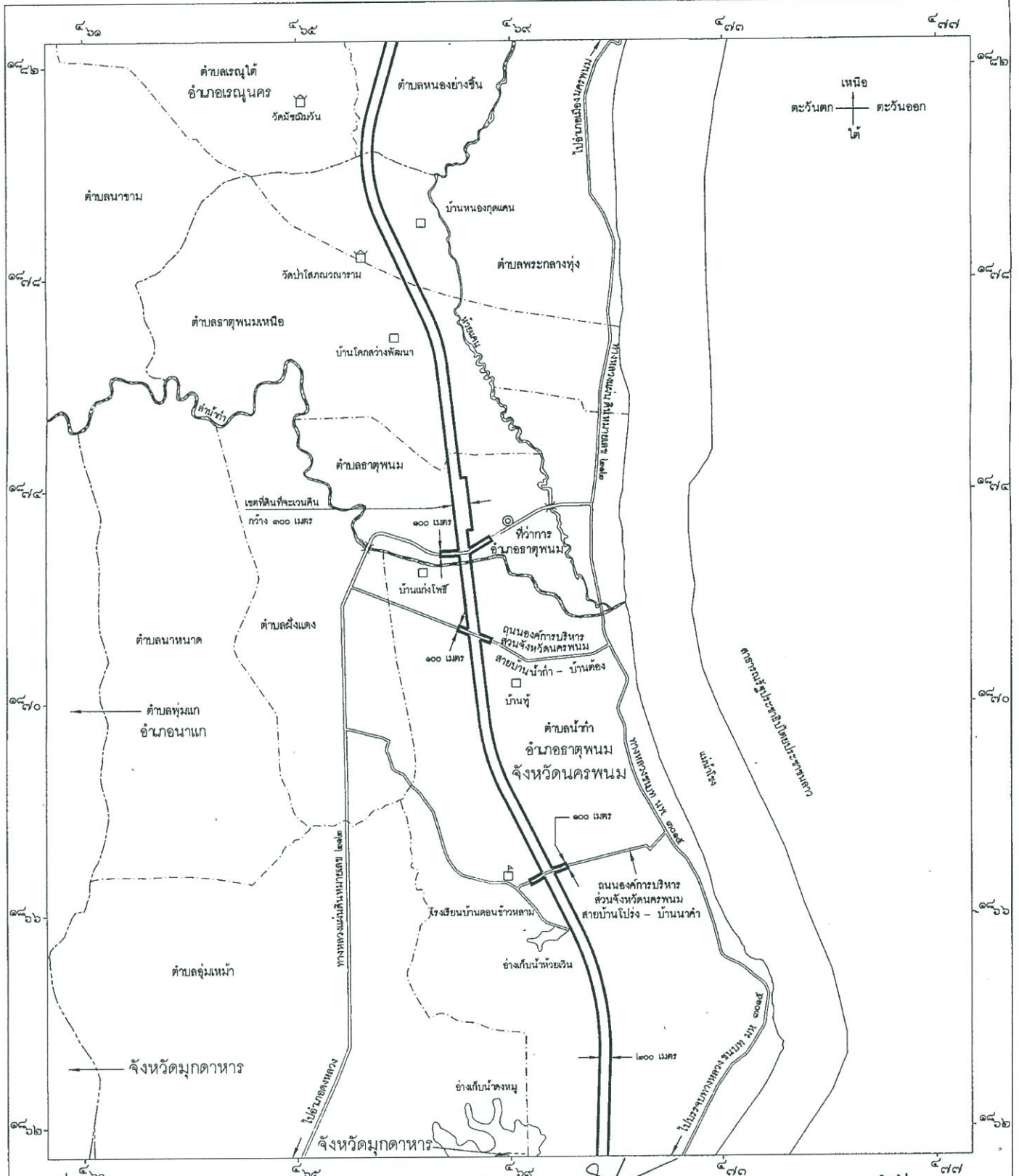
ในพื้นที่บางส่วนในท้องที่อำเภอบ้านไผ่ จังหวัดขอนแก่น อำเภอภูธรัง อำเภอบรบือ อำเภอเมืองมหาสารคาม จังหวัดมหาสารคาม อำเภอศรีสมเด็จ อำเภอเมืองร้อยเอ็ด อำเภอจังหาร อำเภอเชียงขวัญ อำเภอโพธิ์ชัย อำเภอโพนทอง อำเภอเมยวดี อำเภอหนองพอก จังหวัดร้อยเอ็ด อำเภอเสิงสาง อำเภอเมืองนครพนม อำเภอเมืองนครพนม จังหวัดนครพนม เพื่อดำเนินโครงการก่อสร้างทางรถไฟสายบ้านไผ่ - มหาสารคาม - ร้อยเอ็ด - มุกดาหาร - นครพนม

พ.ศ. ๒๕๖๔

มาตราส่วน ๑ : ๕๐,๐๐๐

๐ ๑ ๒ ๓ กิโลเมตร

แผนที่หมายเลข ๑๒/๑๕



เครื่องหมาย

- แนวเขตที่ดินที่จะเวนคืน
- เขตจังหวัด
- เขตอำเภอ เขตกิ่งอำเภอ
- เขตตำบล เขตองค์การบริหารส่วนตำบล
- ทางหลวง ถนน ซอย
- ระบายน้ำ

- แ่งน้ำ คลอง ห้วย
- อ่างเก็บน้ำ หนอง บึง
- ที่ว่าการอำเภอ
- หมู่บ้าน บ้าน
- มหาวิทยาลัย วิทยาลัย โรงเรียน
- วัด ศาลาถนอม

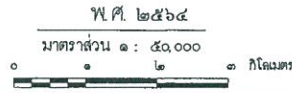
(นายสมโชค อินทร์นิกข) หัวหน้ากองจัดการที่ดิน

(นายสุรเดช รูปะวีโรจน์) วิศวกรใหญ่ฝ่ายโครงการพิเศษและก่อสร้าง

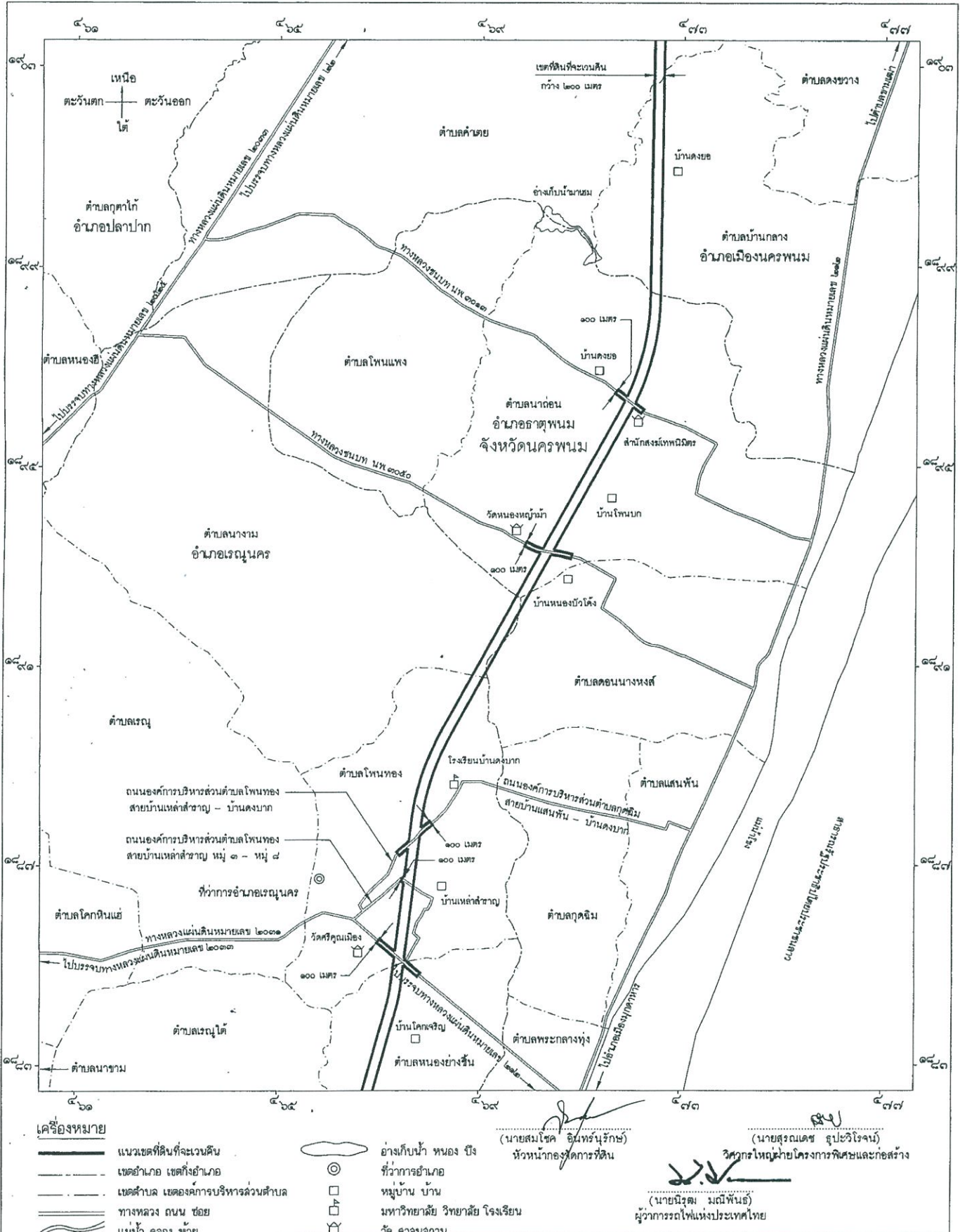
(นายนิรุฒ มณีพันธ์) ผู้ว่าการรถไฟแห่งประเทศไทย

แผนที่ท้ายพระราชกฤษฎีกากำหนดเขตที่ดินที่จะเวนคืน

ในพื้นที่บางส่วนของท้องที่อำเภอบ้านไผ่ จังหวัดขอนแก่น อำเภอภูธัง อำเภอบรบือ อำเภอเมืองมหาสารคาม จังหวัดมหาสารคาม อำเภอศรีสมเด็จ อำเภอเมืองร้อยเอ็ด อำเภอจังหาร อำเภอเชียงขวัญ อำเภอโพธิ์ชัย อำเภอโพนทอง อำเภอเมยวดี อำเภอหนองพอก จังหวัดร้อยเอ็ด อำเภอเลิงนกทา จังหวัดยโสธร อำเภอนิคมน้ำอ้อย อำเภอเมืองมุกดาหาร อำเภอหว้านใหญ่ จังหวัดมุกดาหาร และอำเภอธาตุพนม อำเภอเรณูนคร อำเภอเมืองนครพนม จังหวัดนครพนม เพื่อดำเนินโครงการก่อสร้างทางรถไฟสายบ้านไผ่ - มหาสารคาม - ร้อยเอ็ด - มุกดาหาร - นครพนม



แผนที่หมายเลข ๑๓/๑๔



เครื่องหมาย

- แนวเขตที่ดินที่จะเวนคืน
- เขตอำเภอ เขตกิ่งอำเภอ
- เขตตำบล เขตองค์การบริหารส่วนตำบล
- ทางหลวง ถนน ซอย
- แม่น้ำ คลอง ห้วย

- อ่างเก็บน้ำหนองบึง
- ที่ว่าการอำเภอ
- หมู่บ้าน บ้าน
- มหาวิทยาลัย วิทยาลัย โรงเรียน
- วัด ศาลากลาง

(นายสมโชค อินทร์รักษา)
 หัวหน้ากองรังวัดการที่ดิน

(นายสุรเดช รูปะวีโรจน)
 วิศวกรใหญ่ฝ่ายโครงการพิเศษและก่อสร้าง

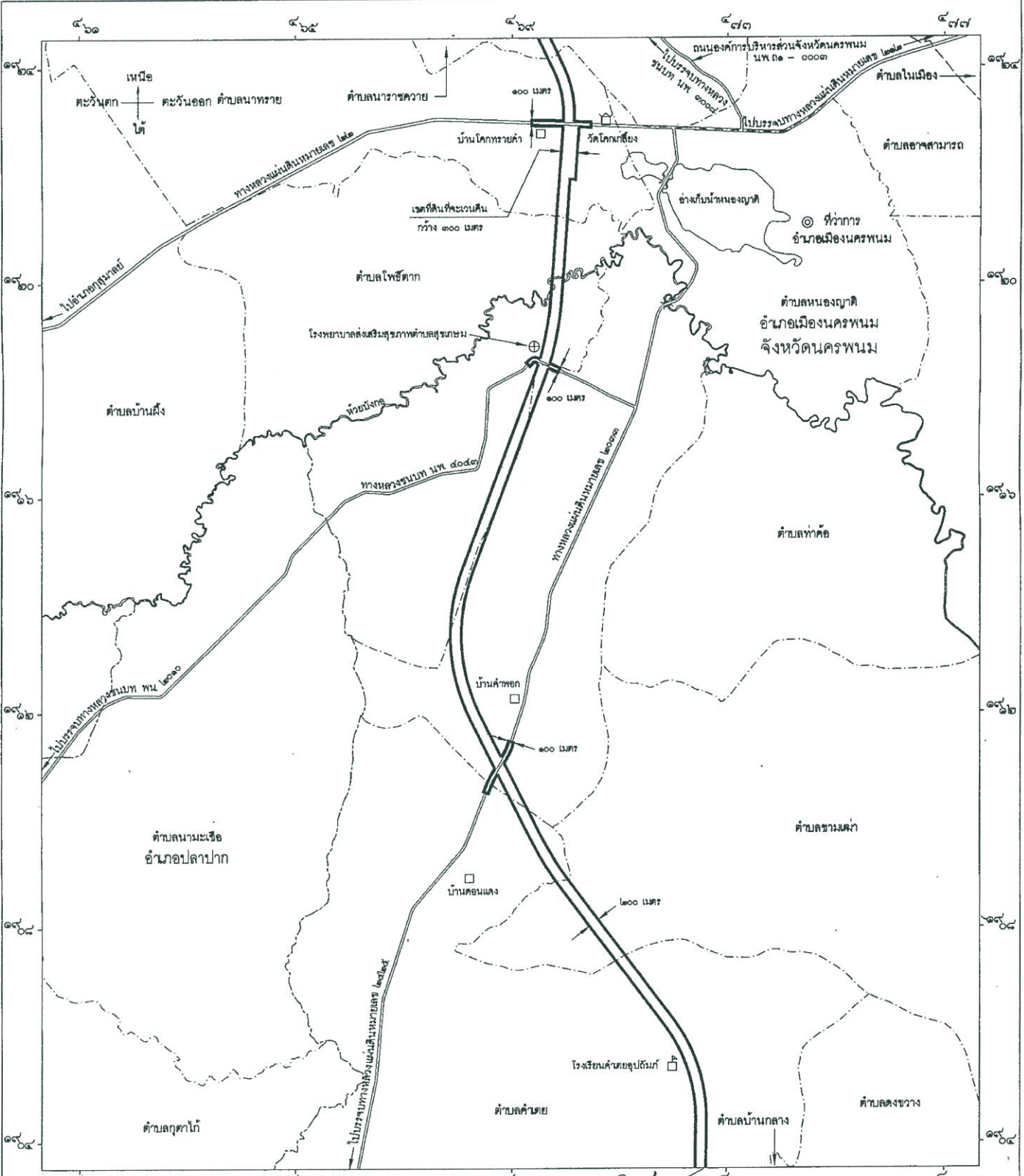
(นายนิรุฒ มณีพันธุ์)
 ผู้อำนวยการใหญ่แห่งประเทศไทย

แผนที่ท้ายพระราชกฤษฎีกากำหนดเขตที่ดินที่จะเวนคืน

ในพื้นที่บางส่วนในท้องที่อำเภอบ้านไผ่ จังหวัดขอนแก่น อำเภอภูธร อำเภอบรบือ อำเภอเมืองมหาสารคาม จังหวัดมหาสารคาม อำเภอศรีสมเด็จ อำเภอเมืองร้อยเอ็ด อำเภอจังหาร อำเภอเชียงขวัญ อำเภอโพธิ์ชัย อำเภอโพนทอง อำเภอเมยวดี อำเภอหนองพอก จังหวัดร้อยเอ็ด อำเภอเลิงนกทา จังหวัดยโสธร อำเภอนิคมน้ำอ้อย อำเภอเมืองมุกดาหาร อำเภอห้วยใหญ่ จังหวัดมุกดาหาร และอำเภอธาตุพนม อำเภอเรณูนคร อำเภอเมืองนครพนม จังหวัดนครพนม เพื่อดำเนินโครงการก่อสร้างทางรถไฟสายบ้านไผ่ - มหาสารคาม - ร้อยเอ็ด - มุกดาหาร - นครพนม

พ.ศ. ๒๕๖๔
 มาตราส่วน ๑ : ๕๐,๐๐๐
 ๐ ๒ ๔ กิโลเมตร

แผนที่หมายเลข ๑๔/๑๕



เครื่องหมาย

	แนวเขตที่ดินที่จะเวนคืน		อ่างเก็บน้ำ หนอง บึง		(นายสมโชค อินทร์นุรักษ์) หัวหน้ากองจัดการที่ดิน
	เขตอำเภอ เขตกิ่งอำเภอ		ที่ว่าการอำเภอ		(นายสุรเดช อูปะวิโจจน์) วิศวกรใหญ่ฝ่ายโครงการพิเศษและก่อสร้าง
	เขตตำบล เขตองค์การบริหารส่วนตำบล		โรงพยาบาล สถานีอนามัย		(นายนิรุฒ มณีพันธ์) ผู้อำนวยการรถไฟแห่งประเทศไทย
	ทางหลวง ถนน ซอย		หมู่บ้าน บ้าน		
	สะพาน		มหาวิทยาลัย วิทยาลัย โรงเรียน		
	แม่น้ำ คลอง หนอง		วัด ศาลาถนอม		

แผนที่ท้ายพระราชกฤษฎีกากำหนดเขตที่ดินที่จะเวนคืน

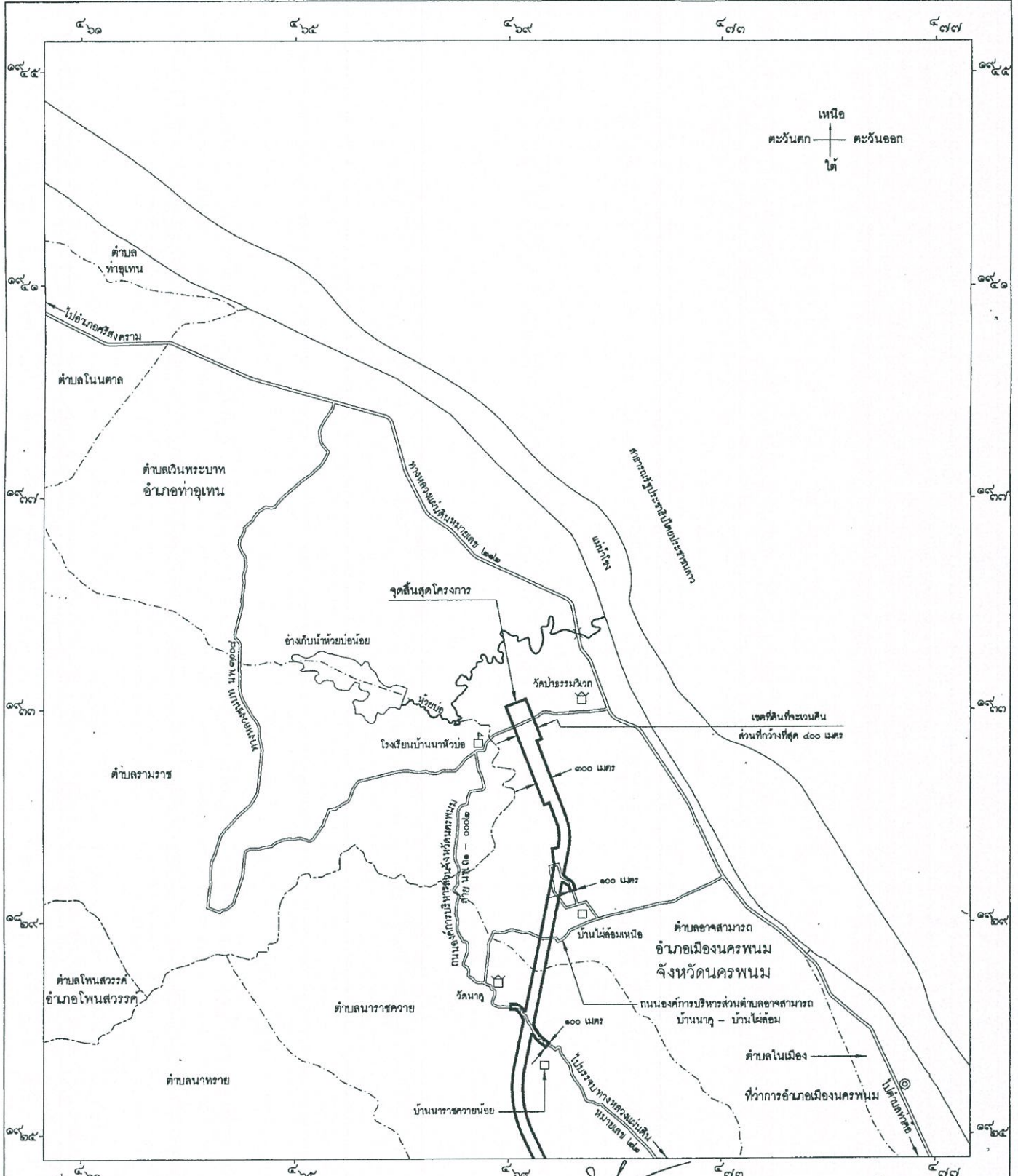
ในพื้นที่บางส่วนของท้องที่อำเภอบ้านไผ่ จังหวัดขอนแก่น อำเภอภูผามาศ อำเภอเมืองมหาสารคาม จังหวัดมหาสารคาม อำเภอศรีสมเด็จ อำเภอเมืองร้อยเอ็ด อำเภอจังหาร อำเภอเชียงขวัญ อำเภอโพนทราย อำเภอโพนทอง อำเภอเมยวดี อำเภอหนองพอก จังหวัดร้อยเอ็ด อำเภอเสิงสาง จังหวัดยโสธร อำเภอนิคมคำสร้อย อำเภอเมืองมุกดาหาร อำเภอห้วยน้ำขุ่น จังหวัดมุกดาหาร และอำเภอธาตุพนม อำเภอเรณูนคร อำเภอเมืองนครพนม จังหวัดนครพนม เพื่อดำเนินโครงการก่อสร้างทางรถไฟสายบ้านไผ่ - มหาสารคาม - ร้อยเอ็ด - มุกดาหาร - นครพนม

พ.ศ. ๒๕๖๔

มาตราส่วน ๑ : ๕๐,๐๐๐

๐ ๑ ๒ ๓ กิโลเมตร

แผนที่หมายเลข ๑๕/๑๕



เครื่องหมาย

- แนวเขตที่ดินที่จะเวนคืน
- เขตอำเภอ เขตกิ่งอำเภอ
- เขตตำบล เขตองค์การบริหารส่วนตำบล
- ทางหลวง ถนน ซอย
- ระบาย
- แม่น้ำ คลอง ห้วย

- อ่างเก็บน้ำ หนอง บึง
- ที่ว่าการอำเภอ
- หมู่บ้าน บ้าน
- มหาวิทยาลัย วิทยาลัย โรงเรียน
- วัด ศาลากลาง

(นายสมโชค อินทร์รักษา)
หัวหน้ากองจัดการที่ดิน

(นายสุรเดช ชูประวัติโรจน์)
วิศวกรใหญ่ฝ่ายโครงการพิเศษและก่อสร้าง

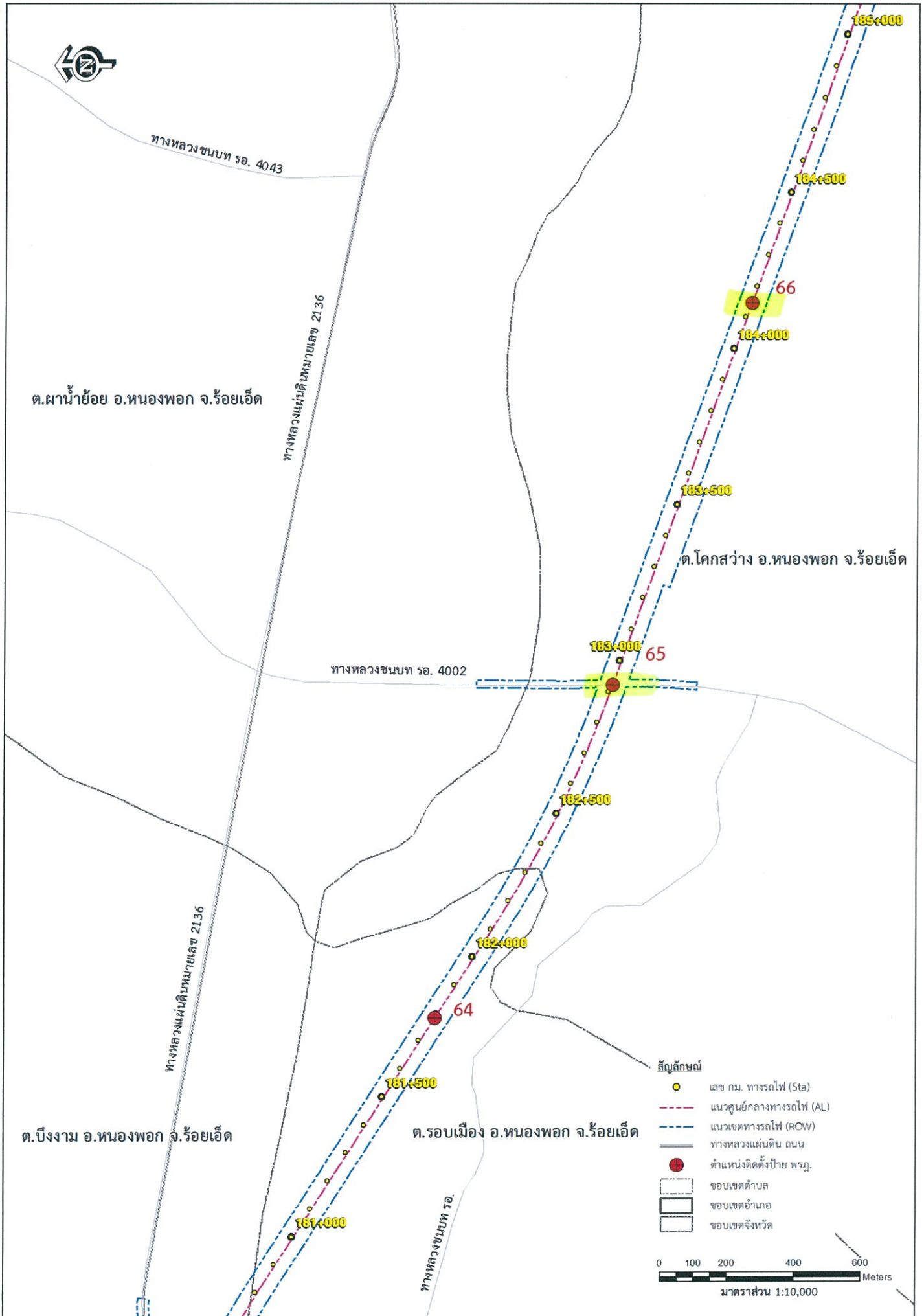
(นายนิรุฒ มณีพันธ์)
ผู้ว่าการรถไฟแห่งประเทศไทย

หมายเหตุ :- เหตุผลในการประกาศใช้พระราชกฤษฎีกานี้ คือ เนื่องจากมีความจำเป็นต้องสร้างทางรถไฟ เครื่องประกอบทางรถไฟ ทาง และสิ่งจำเป็นอื่นตามโครงการก่อสร้างทางรถไฟสายบ้านไผ่ - มหาสารคาม - ร้อยเอ็ด - มุกดาหาร - นครพนม ในท้องที่ตำบลบ้านไผ่ ตำบลในเมือง ตำบลภูเหล็ก ตำบลหินตั้ง อำเภอบ้านไผ่ จังหวัดขอนแก่น ตำบลนาโพธิ์ ตำบลกุดรัง อำเภอกุดรัง ตำบลวังใหม่ ตำบลหนองสิม ตำบลบรบือ ตำบลหนองโก ตำบลบ่อใหญ่ อำเภอบรบือ ตำบลหนองโน ตำบลแวงน่าง ตำบลตลาด ตำบลเขวา ตำบลห้วยแอ่ง อำเภอเมืองมหาสารคาม จังหวัดมหาสารคาม ตำบลโพธิ์สัย อำเภอศรีสมเด็จ ตำบลสีแก้ว ตำบลหนองแวง อำเภอเมืองร้อยเอ็ด ตำบลยางใหญ่ ตำบลปลาฝา อำเภอจังหาร ตำบลหมู่มัน ตำบลบ้านเชียง ตำบลพระธาตุ ตำบลเชียงขวัญ อำเภอเชียงขวัญ ตำบลสะอาด ตำบลเชียงใหม่ ตำบลดอนโอง อำเภอโพธิ์ชัย ตำบลโพธิ์ศรีสว่าง ตำบลอุ่มเม่า ตำบลโพธิ์ทอง ตำบลแวง ตำบลวังสามัคคี อำเภอโพนทอง ตำบลชุมพร อำเภอเมยวดี ตำบลกกโพธิ์ ตำบลหนองพอก ตำบลรอบเมือง ตำบลบึงงาม ตำบลโคกสว่าง ตำบลผาน้ำน้อย อำเภอหนองพอก จังหวัดร้อยเอ็ด ตำบลห้องแซง ตำบลกุดเชียงหมี ตำบลสามัคคี ตำบลกุดแห่ อำเภอเลิงนกทา จังหวัดยโสธร ตำบลโชคชัย ตำบลนิคมคำสร้อย ตำบลกกแดง ตำบลนาออก ตำบลหนองแวง อำเภอนิคมคำสร้อย ตำบลนาโสก ตำบลคำอาฮวน ตำบลมุกดาหาร ตำบลบางทรายใหญ่ อำเภอเมืองมุกดาหาร ตำบลบางทรายน้อย ตำบลชะโนด ตำบลห้วยใหญ่ ตำบลป่งขาม อำเภอห้วยใหญ่ จังหวัดมุกดาหาร และตำบลน้ำก่ำ ตำบลธาตุพนม ตำบลธาตุพนมเหนือ ตำบลพระกลางทุ่ง ตำบลดอนนางหงส์ ตำบลนาถ่อน อำเภอธาตุพนม ตำบลหนองย่างชั้น ตำบลโพนทอง ตำบลนางาม อำเภอเรณูนคร ตำบลบ้านกลาง ตำบลคำเตย ตำบลขามเฒ่า ตำบลหนองญาติ ตำบลโพธิ์ตาก ตำบลนาทราย ตำบลนาราชควาย ตำบลอาจสามารถ อำเภอเมืองนครพนม จังหวัดนครพนม เพื่ออำนวยความสะดวกและความรวดเร็วแก่การจราจรและการขนส่งอันเป็นกิจการสาธารณูปโภค สมควรกำหนดเขตที่ดินที่จะเวนคืนในท้องที่ดังกล่าว เพื่อให้พนักงานเจ้าหน้าที่มีสิทธิเข้าไปทำการสำรวจ เพื่อให้ทราบข้อเท็จจริงเกี่ยวกับข้อสังหาริมทรัพย์ที่ต้องได้มาโดยแน่ชัด จึงจำเป็นต้องตราพระราชกฤษฎีกานี้

ตำแหน่งติดตั้งป้าย พ.ร.ฎ.

งานสำรวจรายละเอียดก่อสร้างริมทรัพย์สินเพื่อเวนคืน โครงการก่อสร้างทางรถไฟ สายบ้านไผ่-นครพนม

Sign NO.	STA.	ตำบล	อำเภอ	จังหวัด	Easting	Northing	หมายเลขป้าย พ.ร.ฎ.	รายละเอียด
56	159+590	วังสามัคคี	โพนทอง	ร้อยเอ็ด	399,938	1,803,159	7	ถนนท้องถิ่น รอ.4085
57	163+800	กกโพธิ์	หนองพอก	ร้อยเอ็ด	404,203	1,803,049	7	ถนนท้องถิ่น รอ.74031
58	166+482	กกโพธิ์	หนองพอก	ร้อยเอ็ด	406,827	1,803,010	7	ทางหลวงชนบท รอ. 4040
59	172+527	หนองพอก	หนองพอก	ร้อยเอ็ด	412,582	1,804,825	7	ทางหลวงชนบท รอ. 4040
60	175+100	หนองพอก	หนองพอก	ร้อยเอ็ด	415,159	1,805,182	7	ทางหลวงแผ่นดินหมายเลข 2418
61	175+600	รอบเมือง	หนองพอก	ร้อยเอ็ด	415,647	1,805,219	7	ถนนทางเข้าโรงเรียนหนองพอกวิทยา
62	178+127	หนองพอก	หนองพอก	ร้อยเอ็ด	418,140	1,805,387	7	ถนนทางเข้าวัดปิยะวาสาบำรุง
63	180+308	หนองพอก	หนองพอก	ร้อยเอ็ด	420,240	1,804,872	7	ทางหลวงแผ่นดินหมายเลข 2136
64	181+775	รอบเมือง	หนองพอก	ร้อยเอ็ด	421,492	1,804,107	7	ถนนทางเข้าบ้านกุดขุ่น ม.3
65	182+915	โคกสว่าง	หนองพอก	ร้อยเอ็ด	422,497	1,803,576	7	ทางหลวงชนบท รอ. 4002
66	184+138	โคกสว่าง	หนองพอก	ร้อยเอ็ด	423,649	1,803,164	7	ถนนทางเข้าบ้านเหล่าหม้อ ม.5
67	188+226	ผาน้ำน้อย	หนองพอก	ร้อยเอ็ด	427,542	1,801,922	8	ถนนท้องถิ่น รอ.76039
68	189+448	ผาน้ำน้อย	หนองพอก	ร้อยเอ็ด	428,712	1,801,568	8	ถนนทางเข้าบ้านโนนมาลี ม.11
69	195+231	ห้องแซง	เสิงกทา	ยโสธร	434,340	1,800,384	8	ทางหลวงแผ่นดินหมายเลข 2136
70	198+104	ห้องแซง	เสิงกทา	ยโสธร	437,207	1,800,188	8	ทางหลวงชนบท ยส. 3008
71	203+388	กุดเชียงหมี	เสิงกทา	ยโสธร	442,352	1,799,020	8	ถนนบ้านกุดเชียงหมี ม.1 - บ้านนาเข ม.9
ตอนที่ 4 ป้ายหยุดรถไฟห้องแซง - สถานีห้วยใหญ่ (กม.205+000 - กม.276+000)								
72	205+197	กุดเชียงหมี	เสิงกทา	ยโสธร	444,107	1,798,578	8	ถนนทางเข้าบ้านนาจาน ม.10
73	207+005	กุดแห่	เสิงกทา	ยโสธร	445,880	1,798,377	8	ทางหลวงชนบท ยส. 3010
74	212+222	กุดแห่	เสิงกทา	ยโสธร	447,449	1,802,753	8	ถนนท้องถิ่น ยส.73019
75	217+344	โชคชัย	นิคมคำสร้อย	มุกดาหาร	447,389	1,807,543	9	ถนนประชาสงเคราะห์ แยก กม.133 - หนองกุงเขียน
76	219+211	โชคชัย	นิคมคำสร้อย	มุกดาหาร	448,692	1,808,879	9	ถนนอบจ. มท. ม่วงไข่-คำบัง ม.2
77	220+285	นิคมคำสร้อย	นิคมคำสร้อย	มุกดาหาร	449,444	1,809,647	9	ถนนท้องถิ่น มท.73023
78	221+253	นิคมคำสร้อย	นิคมคำสร้อย	มุกดาหาร	450,121	1,810,339	9	ถนนทางเข้าศาลาประชาคมบ้านคำแสนสุข
79	222+777	กกแดง	นิคมคำสร้อย	มุกดาหาร	451,167	1,811,446	9	ทางหลวงแผ่นดินหมายเลข 2370
80	224+320	นาออก	นิคมคำสร้อย	มุกดาหาร	452,224	1,812,572	9	ถนนท้องถิ่น มท.73024
81	225+347	นาออก	นิคมคำสร้อย	มุกดาหาร	452,928	1,813,319	9	ถนนท้องถิ่น มท.73024
82	228+420	หนองแวง	นิคมคำสร้อย	มุกดาหาร	455,104	1,815,488	9	ทางหลวงชนบท มท.3002
83	233+243	หนองแวง	นิคมคำสร้อย	มุกดาหาร	458,943	1,818,296	9	ถนนทางเข้าวัดป่าภูอึ้ง
84	241+400	คำอาฮวน	เมืองมุกดาหาร	มุกดาหาร	463,470	1,824,612	10-11	ถนนทางเข้าบ้านนาพาโชค
85	242+721	คำอาฮวน	เมืองมุกดาหาร	มุกดาหาร	464,005	1,825,821	10-11	ทางหลวงชนบท มท. 3005
86	246+422	มุกดาหาร	เมืองมุกดาหาร	มุกดาหาร	465,392	1,829,243	10-11	ทางหลวงแผ่นดินหมายเลข 2042
87	247+305	มุกดาหาร	เมืองมุกดาหาร	มุกดาหาร	465,541	1,830,114	10-11	ถนนทางเข้าบ้านศูนย์ใหม่ ม.3
88	249+954	มุกดาหาร	เมืองมุกดาหาร	มุกดาหาร	466,547	1,832,459	10-11	ถนนอบจ. มท. 3040
89	254+387	บางทรายใหญ่	เมืองมุกดาหาร	มุกดาหาร	468,974	1,836,100	10-11	ถนนท้องถิ่น มท.4021
90	255+792	บางทรายใหญ่	เมืองมุกดาหาร	มุกดาหาร	469,622	1,837,346	10-11	ทางหลวงแผ่นดินหมายเลข 212
91	258+930	บางทรายน้อย	วานใหญ่	มุกดาหาร	470,025	1,840,379	10-11	ทางหลวงชนบท มท.3003
92	261+125	บางทรายน้อย	วานใหญ่	มุกดาหาร	470,218	1,842,553	10-11	ถนนทางเข้าบ้านขามป้อม ม.4
93	263+563	ชะโนด	วานใหญ่	มุกดาหาร	470,702	1,844,942	10-11	ถนนทางเข้าบ้านบ้านโพธิ์เจริญ ม.5
94	264+437	ชะโนด	วานใหญ่	มุกดาหาร	470,811	1,845,808	10-11	ทางหลวงชนบท มท. 3070
95	267+637	ห้วยใหญ่	วานใหญ่	มุกดาหาร	470,956	1,849,005	10-11	ถนนท้องถิ่น มท.73035
96	268+207	ห้วยใหญ่	วานใหญ่	มุกดาหาร	470,982	1,849,574	10-11	ทางหลวงชนบท มท. 3010
97	270+093	ปงขาม	วานใหญ่	มุกดาหาร	470,879	1,851,454	10-11	ทางหลวงชนบท มท. 2018
98	272+193	ปงขาม	วานใหญ่	มุกดาหาร	470,720	1,853,544	10-11	ถนนท้องถิ่น มท.73037
ตอนที่ 5 สถานีห้วยใหญ่ - สถานีสะพานมิตรภาพ 3 (กม.276+000 - กม.354+783)								
99	276+383	ปงขาม	วานใหญ่	มุกดาหาร	470,732	1,857,735	10-11	ทางหลวงชนบท มท. 3015
100	279+086	น้ำก่ำ	ธาตุพนม	นครพนม	470,801	1,860,437	10-11	ถนนท้องถิ่น นพ.73058
101	284+759	น้ำก่ำ	ธาตุพนม	นครพนม	469,795	1,865,899	12-13	ถนนท้องถิ่น นพ.73056
102	289+523	น้ำก่ำ	ธาตุพนม	นครพนม	468,421	1,870,400	12-13	ถนนท้องถิ่น นพ.73055
103	291+075	ธาตุพนม	ธาตุพนม	นครพนม	468,238	1,871,941	12-13	ทางหลวงแผ่นดินหมายเลข 212
104	292+488	ธาตุพนม	ธาตุพนม	นครพนม	468,072	1,873,344	12-13	ถนนทางเข้าสถานีตำรวจภูธรอำเภอธาตุพนม
105	294+131	ธาตุพนมเหนือ	ธาตุพนม	นครพนม	467,879	1,874,976	12-13	ถนนท้องถิ่น นพ.73054 (วัดกู่หลายพัฒนาธรรม)
106	295+214	ธาตุพนมเหนือ	ธาตุพนม	นครพนม	467,692	1,876,041	12-13	ถนนทางเข้าสถานีอนามัยโคกสว่างพัฒนา
107	297+468	พระกลางทุ่ง	ธาตุพนม	นครพนม	466,758	1,878,091	12-13	ถนนท้องถิ่น นพ.73053
108	298+005	พระกลางทุ่ง	ธาตุพนม	นครพนม	466,560	1,878,589	12-13	ถนนทางเข้าบ้านเหล่ากาดาล ม.14
109	299+435	หนองย่างซัน	เรณูนคร	นครพนม	466,482	1,880,003	12-13	ถนนท้องถิ่น นพ.73051
110	303+590	หนองย่างซัน	เรณูนคร	นครพนม	467,498	1,884,028	12-13	ถนนทางเข้าวัดโศการาม บ้านเหล่ากาดาล
111	303+817	โพนทอง	เรณูนคร	นครพนม	467,526	1,884,253	12-13	ทางหลวงแผ่นดินหมายเลข 2031





ประกาศการรถไฟแห่งประเทศไทย

เรื่อง ประกาศใช้พระราชกฤษฎีกากำหนดเขตที่ดินในบริเวณที่จะเวนคืน ในพื้นที่บางส่วนของ อำเภอกุดรัง อำเภอบรบือ อำเภอมือเืองมหาสารคาม จังหวัดมหาสารคาม อำเภอศรีสมเด็จ อำเภอเมืองร้อยเอ็ด อำเภอโพนทอง อำเภอเมยวดี อำเภอหนองพอก จังหวัดร้อยเอ็ด อำเภอเสิงสาง จังหวัดยโสธร อำเภอเนินกุ่มภู อำเภอเมืองมุกดาหาร อำเภอหว้านใหญ่ จังหวัดมุกดาหาร และอำเภอธวัชบุรี อำเภอเมืองนครพนม จังหวัดนครพนม เพื่อดำเนินโครงการก่อสร้างทางรถไฟสายบ้านฝ้าย - มุกดาหาร - รอยเอ็ด - มุกดาหาร - นครพนม

พ.ศ. ๒๕๖๓ ตอนที่ ๖๐ ก. ราชกิจจานุเบกษา ๑๘ มิถุนายน ๒๕๖๔



พระราชกฤษฎีกา
กำหนดเขตที่ดินในบริเวณที่จะเวนคืนในที่ดินของราษฎร อำเภอกุดรัง อำเภอบรบือ อำเภอมือเืองมหาสารคาม จังหวัดมหาสารคาม อำเภอศรีสมเด็จ อำเภอเมืองร้อยเอ็ด อำเภอโพนทอง อำเภอเมยวดี อำเภอหนองพอก จังหวัดร้อยเอ็ด อำเภอเสิงสาง จังหวัดยโสธร อำเภอเนินกุ่มภู อำเภอเมืองมุกดาหาร อำเภอหว้านใหญ่ จังหวัดมุกดาหาร และอำเภอธวัชบุรี อำเภอเมืองนครพนม จังหวัดนครพนม เพื่อดำเนินโครงการก่อสร้างทางรถไฟสายบ้านฝ้าย - มุกดาหาร - รอยเอ็ด - มุกดาหาร - นครพนม

พ.ศ. ๒๕๖๓ ตอนที่ ๖๐ ก. ราชกิจจานุเบกษา ๑๘ มิถุนายน ๒๕๖๔

พระวรวงศ์เธอ พระองค์เจ้ากัญจวิบูลย์
สมเด็จพระเทพรัตนราชสุดาฯ สยามบรมราชกุมารี

โดยที่สมควรจะประกาศใช้พระราชกฤษฎีกากำหนดเขตที่ดินในบริเวณที่จะเวนคืน ในที่ดินของราษฎร อำเภอกุดรัง อำเภอบรบือ อำเภอมือเืองมหาสารคาม จังหวัดมหาสารคาม อำเภอศรีสมเด็จ อำเภอเมืองร้อยเอ็ด อำเภอโพนทอง อำเภอเมยวดี อำเภอหนองพอก จังหวัดร้อยเอ็ด อำเภอเสิงสาง จังหวัดยโสธร อำเภอเนินกุ่มภู อำเภอเมืองมุกดาหาร อำเภอหว้านใหญ่ จังหวัดมุกดาหาร และอำเภอธวัชบุรี อำเภอเมืองนครพนม จังหวัดนครพนม เพื่อดำเนินโครงการก่อสร้างทางรถไฟสายบ้านฝ้าย - มุกดาหาร - รอยเอ็ด - มุกดาหาร - นครพนม

จึงมีพระบรมราชโองการโปรดเกล้าโปรดกระหม่อมให้ตราพระราชกฤษฎีกาขึ้นไว้

ประกาศ ณ วันที่ ๑๘ มิถุนายน พ.ศ. ๒๕๖๔
ที่วังสนามจันทร์ กรุงเทพมหานคร

สมเด็จพระเทพรัตนราชสุดาฯ สยามบรมราชกุมารี
พระวรวงศ์เธอ พระองค์เจ้ากัญจวิบูลย์

พ.ศ. ๒๕๖๓ ตอนที่ ๖๐ ก. ราชกิจจานุเบกษา ๑๘ มิถุนายน ๒๕๖๔

สำหรับเขตที่ดินในบริเวณที่จะเวนคืนในที่ดินของราษฎร อำเภอกุดรัง อำเภอบรบือ อำเภอมือเืองมหาสารคาม จังหวัดมหาสารคาม อำเภอศรีสมเด็จ อำเภอเมืองร้อยเอ็ด อำเภอโพนทอง อำเภอเมยวดี อำเภอหนองพอก จังหวัดร้อยเอ็ด อำเภอเสิงสาง จังหวัดยโสธร อำเภอเนินกุ่มภู อำเภอเมืองมุกดาหาร อำเภอหว้านใหญ่ จังหวัดมุกดาหาร และอำเภอธวัชบุรี อำเภอเมืองนครพนม จังหวัดนครพนม เพื่อดำเนินโครงการก่อสร้างทางรถไฟสายบ้านฝ้าย - มุกดาหาร - รอยเอ็ด - มุกดาหาร - นครพนม

พ.ศ. ๒๕๖๓ ตอนที่ ๖๐ ก. ราชกิจจานุเบกษา ๑๘ มิถุนายน ๒๕๖๔

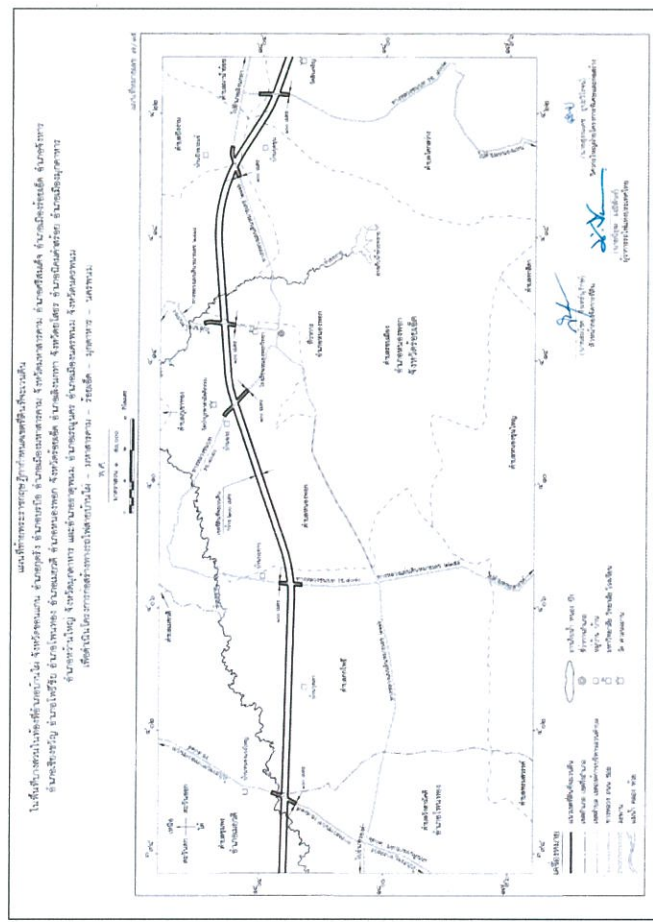
พระวรวงศ์เธอ พระองค์เจ้ากัญจวิบูลย์
สมเด็จพระเทพรัตนราชสุดาฯ สยามบรมราชกุมารี

โดยที่สมควรจะประกาศใช้พระราชกฤษฎีกากำหนดเขตที่ดินในบริเวณที่จะเวนคืน ในที่ดินของราษฎร อำเภอกุดรัง อำเภอบรบือ อำเภอมือเืองมหาสารคาม จังหวัดมหาสารคาม อำเภอศรีสมเด็จ อำเภอเมืองร้อยเอ็ด อำเภอโพนทอง อำเภอเมยวดี อำเภอหนองพอก จังหวัดร้อยเอ็ด อำเภอเสิงสาง จังหวัดยโสธร อำเภอเนินกุ่มภู อำเภอเมืองมุกดาหาร อำเภอหว้านใหญ่ จังหวัดมุกดาหาร และอำเภอธวัชบุรี อำเภอเมืองนครพนม จังหวัดนครพนม เพื่อดำเนินโครงการก่อสร้างทางรถไฟสายบ้านฝ้าย - มุกดาหาร - รอยเอ็ด - มุกดาหาร - นครพนม

จึงมีพระบรมราชโองการโปรดเกล้าโปรดกระหม่อมให้ตราพระราชกฤษฎีกาขึ้นไว้

ประกาศ ณ วันที่ ๑๘ มิถุนายน พ.ศ. ๒๕๖๔
ที่วังสนามจันทร์ กรุงเทพมหานคร

สมเด็จพระเทพรัตนราชสุดาฯ สยามบรมราชกุมารี
พระวรวงศ์เธอ พระองค์เจ้ากัญจวิบูลย์



เพื่อประโยชน์ในการรักษาสภาพของทาง การรถไฟแห่งประเทศไทย ขอแจ้งให้เจ้าของกรรมสิทธิ์ในอสังหาริมทรัพย์ เช่น ที่ดิน สิ่งปลูกสร้าง และไม้ยืนต้น ที่อยู่ในแนวเขตเวนคืน ตามพระราชกฤษฎีกานี้ โปรดติดต่อเจ้าหน้าที่เวนคืนตามที่อยู่ที่ได้รับแจ้งไว้ ด้านล่างนี้ในวันและเวลาราชการ

สถานที่ติดต่อ กองจัดการที่ดิน การรถไฟแห่งประเทศไทย หรือสามารถโทรศัพท์ติดต่อเจ้าหน้าที่ โดยตรงได้ที่ ๐๘๘๗-๕๕๖๖๕๕ นายสมโชค อินทร์นุรักษ์ (หัวหน้ากองจัดการที่ดิน) , ๐๘๘๗-๕๕๖๖๖๖ นายจักร์ จิตวิสุทธิพงษ์ (พนักงานเทคนิค ๘) สามารถดาวน์โหลด พ.ร.ฎ.ได้ที่ http://www.ratchakitcha.soc.go.th/DATA/PDF/2564/A/036/T_0043.PDF

